



**АДМИНИСТРАЦИЯ
ГОРОДСКОГО ОКРУГА
АРХАНГЕЛЬСКОЙ ОБЛАСТИ «КОТЛАС»**

П О С Т А Н О В Л Е Н И Е

от 21 января 2021 г. № 108

г. КОТЛАС

**Об утверждении Схемы размещения
нестационарных торговых объектов
на территории городского округа «Котлас»**

В соответствии со статьей 10 Федерального закона от 28.12.2009 № 381-ФЗ «Об основах государственного регулирования торговой деятельности в Российской Федерации», постановлением министерства агропромышленного комплекса и торговли Архангельской области от 09.03.2011 № 1-п «Об утверждении порядка разработки и утверждения органом местного самоуправления, определенным в соответствии с уставом муниципального образования Архангельской области, схемы размещения нестационарных торговых объектов», руководствуясь статьями 34, 37 Устава городского округа «Котлас», администрация городского округа «Котлас» п о с т а н о в л я е т:

1. Утвердить Схему размещения нестационарных торговых объектов на территории городского округа «Котлас» (далее по тексту – Схема):

1.1 Текстовая часть Схемы согласно приложению № 1;

1.2 Графическая часть Схемы согласно приложению № 2.

2. Признать утратившими силу постановления администрации МО «Котлас»:

2.1 от 05.03.2018 № 464 «Об утверждении Схемы размещения нестационарных торговых объектов на территории муниципального образования «Котлас»;

2.2 от 29.06.2018 № 1352 «О внесении изменений в постановление администрации МО «Котлас» от 05.03.2018 № 464 «Об утверждении Схемы размещения нестационарных торговых объектов на территории

муниципального образования «Котлас»;

2.3 от 23.11.2018 № 2427 «О внесении изменений в постановление администрации МО «Котлас» от 05.03.2018 № 464 «Об утверждении Схемы размещения нестационарных торговых объектов на территории муниципального образования «Котлас»;

2.4 от 22.02.2019 № 390 «О внесении изменений в постановление администрации МО «Котлас» от 05.03.2018 № 464 «Об утверждении Схемы размещения нестационарных торговых объектов на территории муниципального образования «Котлас».

3. Настоящее постановление подлежит официальному опубликованию в периодическом печатном издании – газете «Новый Котлас» и размещению на официальном сайте администрации городского округа Архангельской области «Котлас» в информационно-телекоммуникационной сети Интернет.

4. Контроль за исполнением настоящего постановления возложить на начальника Управления экономического развития администрации городского округа «Котлас» Е.В. Деньгина.

Глава городского округа
«Котлас»

А.В. Бральнин

ПРИЛОЖЕНИЕ № 1
к постановлению
администрации городского округа
«Котлас»
от 21 января 2021 г. № 108

СХЕМА
размещения нестационарных торговых объектов
на территории городского округа «Котлас»

Раздел I – торговля через нестационарные торговые объекты г. Котлас

№	Адрес местонахождения нестационарного торгового объекта	Тип нестационарного торгового объекта	Кол-во, мест	Специализация нестационарного торгового объекта	Вид собственности	Установленный срок размещения нестационарного торгового объекта
1. Улица Маяковского						
1.1	г. Котлас, ул. Маяковского, между домами 4-8	павильон, совмещенный с автобусной остановкой	1	смешанные товары	государственная	согласно договору
1.2	г. Котлас, ул. Маяковского, у д. 19	социальный торговый ряд	15	продовольственные товары (продукция с приусадебных участков, дикорастущая продукция)	государственная	круглогодично
1.3	г. Котлас, ул. Маяковского, у д. 25	павильон	1	продовольственные товары	государственная	согласно договору

1.4	г. Котлас, ул. Маяковского, у д. 25	киоск	1	непродовольственн ые товары (печатные издания)	государственная	согласно договору
1.5	г. Котлас, ул. Маяковского, у д. 28	павильон	1	непродовольственн ые товары	государственная	согласно договору
2. Проспект Мира						
2.1	г. Котлас, пр-кт Мира, д. 23-в	павильон	1	непродовольственн ые товары	государственная	согласно договору
2.2	г. Котлас, пр-кт Мира, д. 25 – 29	павильон	1	непродовольственн ые товары	государственная	согласно договору
2.3	г. Котлас, пр-кт Мира, у д. 37	павильон	1	продовольственные товары	государственная	согласно договору
2.4	г. Котлас, пр-кт Мира, у д. 39	павильон, совмещенный с автобусной остановкой	1	продовольственные товары	государственная	согласно договору
3. Улица Кузнецова						
3.1	г. Котлас, ул. Кузнецова, между домами 3 – 5	павильон	1	продовольственные товары	государственная	согласно договору
3.2	г. Котлас, ул. Кузнецова, между домами 3 – 5	павильон	1	непродовольственн ые товары	государственная	согласно договору
3.3	г. Котлас, ул. Кузнецова, д. 5, фл. 1	павильон	1	непродовольственн ые товары	государственная	согласно договору
3.4	г. Котлас, ул. Кузнецова, у д. 6 / ул. Кедрова, у д. 2-а	павильон	1	продовольственные товары	государственная	согласно договору

3.5	г. Котлас, ул. Кузнецова, у д. 6-б	павильон	1	непродовольственные товары	государственная	согласно договору
3.6	г. Котлас, ул. Кузнецова, у д. 13	павильон, совмещенный с автобусной остановкой	1	продовольственные товары	государственная	согласно договору
3.7	г. Котлас, ул. Кузнецова, д. 15	павильон	1	продовольственные товары	государственная	согласно договору
4. Улица Невского						
4.1	г. Котлас, ул. Невского, у д. 4	павильон, совмещенный с автобусной остановкой	1	продовольственные товары	государственная	согласно договору
4.2	г. Котлас, ул. Невского, у д. 12	киоск	1	продовольственные товары	государственная	согласно договору
4.3	г. Котлас, ул. Невского, у д. 14	павильон	1	продовольственные товары	государственная	согласно договору
4.4	г. Котлас, ул. Невского, д. 20-б	павильон	1	продовольственные товары	государственная	согласно договору
4.5	г. Котлас, ул. Невского, у д. 20	павильон	1	продовольственные товары	государственная	согласно договору
5. Улица Ленина						
5.1	г. Котлас, ул. Ленина, у д. 180-а	павильон, совмещенный с автобусной остановкой	1	смешанные товары	государственная	согласно договору
5.2	г. Котлас, ул. Ленина, у д. 210	павильон	1	продовольственные товары	государственная	согласно договору

6. Улица Гагарина, улица Мелентьева, улица Урицкого, улица 70 лет Октября

6.1	г. Котлас, ул. Гагарина, у д. 36	павильон, совмещенный с автобусной остановкой	1	продовольственные товары	государственная	согласно договору
6.2	г. Котлас, ул. Гагарина, у д. 39	павильон, совмещенный с автобусной остановкой	1	смешанные товары	государственная	согласно договору
6.3	г. Котлас, ул. Мелентьева, смежно с домом 29	павильон, совмещенный с автобусной остановкой	1	непродовольственные товары	государственная	согласно договору
6.4	г. Котлас, ул. Урицкого, у д. 10	павильон, совмещенный с автобусной остановкой	1	продовольственные товары	государственная	согласно договору
6.5	г. Котлас, ул. Урицкого, у д. 10	киоск	1	смешанные товары	государственная	согласно договору
6.6	г. Котлас, ул. 70 лет Октября, у д. 17	павильон, совмещенный с автобусной остановкой	1	продовольственные товары	государственная	согласно договору

7. Улица Кирова, улица Орджоникидзе, улица Конституции, улица Толстого

7.1	г. Котлас, ул. Кирова, д. 66-а	павильон	1	смешанные товары	государственная	согласно договору
7.2	г. Котлас, ул. Орджоникидзе, д. 32	павильон	1	продовольственные товары	государственная	согласно договору

7.3	г. Котлас, ул. Толстого, у д. 10	киоск	1	продовольственные товары	государственная	согласно договору
7.4	г. Котлас, ул. Кирова, у д. 64-г	палатка	5	продовольственные товары (продукция с приусадебных участков, дикорастущая продукция)	государственная	согласно договору
8. Микрорайоны Болтинка, ДОК, переулоч Озерный						
8.1	г. Котлас, ул. С.-Щедрина, у д. 15 (на противоположной стороне улицы)	павильон, совмещенный с автобусной остановкой	1	продовольственные товары	государственная	согласно договору
8.2	г. Котлас, ул. С.-Щедрина, у д. 47	павильон	1	продовольственные товары	государственная	согласно договору
8.3	г. Котлас, ул. Малодвинская, у д. 11	павильон, совмещенный с автобусной остановкой	1	продовольственные товары	государственная	согласно договору
8.4	г. Котлас, ул. Малодвинская, у д. 11 (на противоположной стороне улицы)	павильон, совмещенный с автобусной остановкой	1	смешанные товары	государственная	согласно договору
8.5	г. Котлас, ул. Малодвинская, у д. 13	павильон	1	продовольственные товары	государственная	согласно договору
8.6	г. Котлас, в районе дома № 3 по пер. Озерный	павильон	1	продовольственные товары	государственная	согласно договору
9. Улица Володарского, улица Карла Маркса						

9.1	г. Котлас, ул. Володарского, у д. 103	павильон, совмещенный с автобусной остановкой	1	продовольственные товары	государственная	согласно договору
10. Микрорайоны Лименда, 46 лесозавод						
10.1	г. Котлас, ул. Герцена, у д. 25-а	павильон	1	продовольственные товары	государственная	согласно договору
10.2	г. Котлас, ул. Советская, у д. 14	павильон, совмещенный с автобусной остановкой	1	продовольственные товары	государственная	согласно договору
10.3	г. Котлас, ул. Советская, у д. 23-а	киоск	1	продовольственные товары	государственная	согласно договору
11. Станции Котлас-Южный, Котлас-Узловой						
11.1	г. Котлас, в районе ст. Котлас-Южный	павильон	8	смешанные товары	государственная	согласно договору
11.2	г. Котлас, в районе ст. Котлас-Узловой	павильон	7	смешанные товары	государственная	согласно договору
12. Улица Байка						
12.1	г. Котлас, ул. Байка, у д. 1	автомагазин	1	смешанные товары	государственная	согласно договору
13. Рабочий поселок Вычегодский, деревни Слуда и Свининская						
13.1	г. Котлас, рп. Вычегодский, ул. Ленина, у д. 41	павильон	1	непродовольственные товары	государственная	согласно договору
13.2	г. Котлас, рп. Вычегодский, ул. Ленина, у д. 52	киоск	1	непродовольственные товары (печатные издания)	государственная	согласно договору

13.3	г. Котлас, рп. Вычегодский, ул. Ленина, д. 52-а	павильон	1	непродовольственные товары	государственная	согласно договору
13.4	г. Котлас, рп. Вычегодский, ул. Ленина, у д. 52	павильон, совмещенный с автобусной остановкой	1	продовольственные товары	государственная	согласно договору
13.5	г. Котлас, рп. Вычегодский, ул. Ленина, у д. 52	автомагазин	1	продовольственные товары	государственная	согласно договору
13.6	г. Котлас, рп. Вычегодский, ул. Ульянова, у д. 10	павильон	1	продовольственные товары	государственная	согласно договору
13.7	г. Котлас, рп. Вычегодский, ул. Ульянова, у д. 13	киоск	1	непродовольственные товары (печатные издания)	государственная	согласно договору
13.8	г. Котлас, рп. Вычегодский, ул. Ульянова, у д. 16	павильон	1	продовольственные товары	государственная	согласно договору
13.9	г. Котлас, рп. Вычегодский, ул. Энгельса, у д. 73	павильон	1	продовольственные товары	государственная	согласно договору

Раздел II – оказание услуг через нестационарные торговые объекты, г. Котлас

№	Адрес местонахождения нестационарного торгового объекта	Тип нестационарного торгового объекта	Кол-во, мест	Специализация нестационарного торгового объекта	Вид собственности	Установленный срок размещения нестационарного торгового объекта
1. Услуги общественного питания						
1.1	г. Котлас, в районе д. 34 по ул. Виноградова (на берегу реки Северная Двина)	сезонное (летнее) кафе	1	оказание услуг общественного питания	государственная	согласно договору
2. Прочие услуги						
2.1	г. Котлас, ул. Володарского, у д. 119	павильон	1	оказание правовых услуг	государственная	согласно договору
2.2	г. Котлас, ул. Нахимова, у д. 14	павильон	1	оказание правовых услуг	государственная	согласно договору
2.3	г. Котлас, ул. Маяковского, у д. 21-а	павильон	1	ремонт обуви	государственная	согласно договору

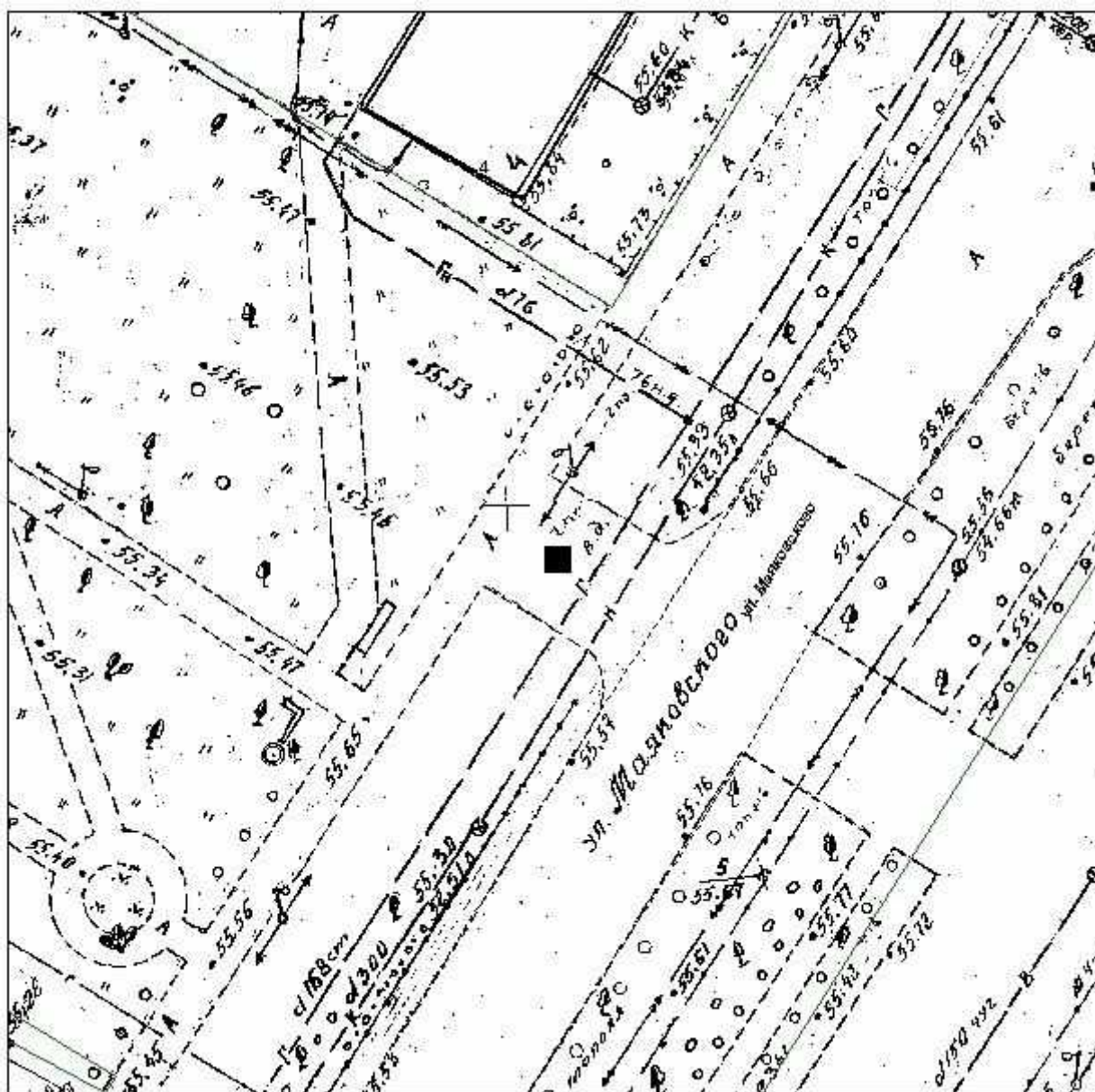
ПРИЛОЖЕНИЕ № 2
к постановлению администрации
городского округа «Котлас»
№ 108 от 21 января 2021 г.

Графическая план-схема
размещения нестационарных торговых объектов
на территории городского округа «Котлас»
г. Котлас, ул. Маяковского, между домами 4-8,
павильон, совмещенный с автобусной остановкой (смешанные товары)

Масштаб 1:500

Система координат МСК-29

X	Y
285 492.63	3 539 886.23



■ – нестационарный торговый объект

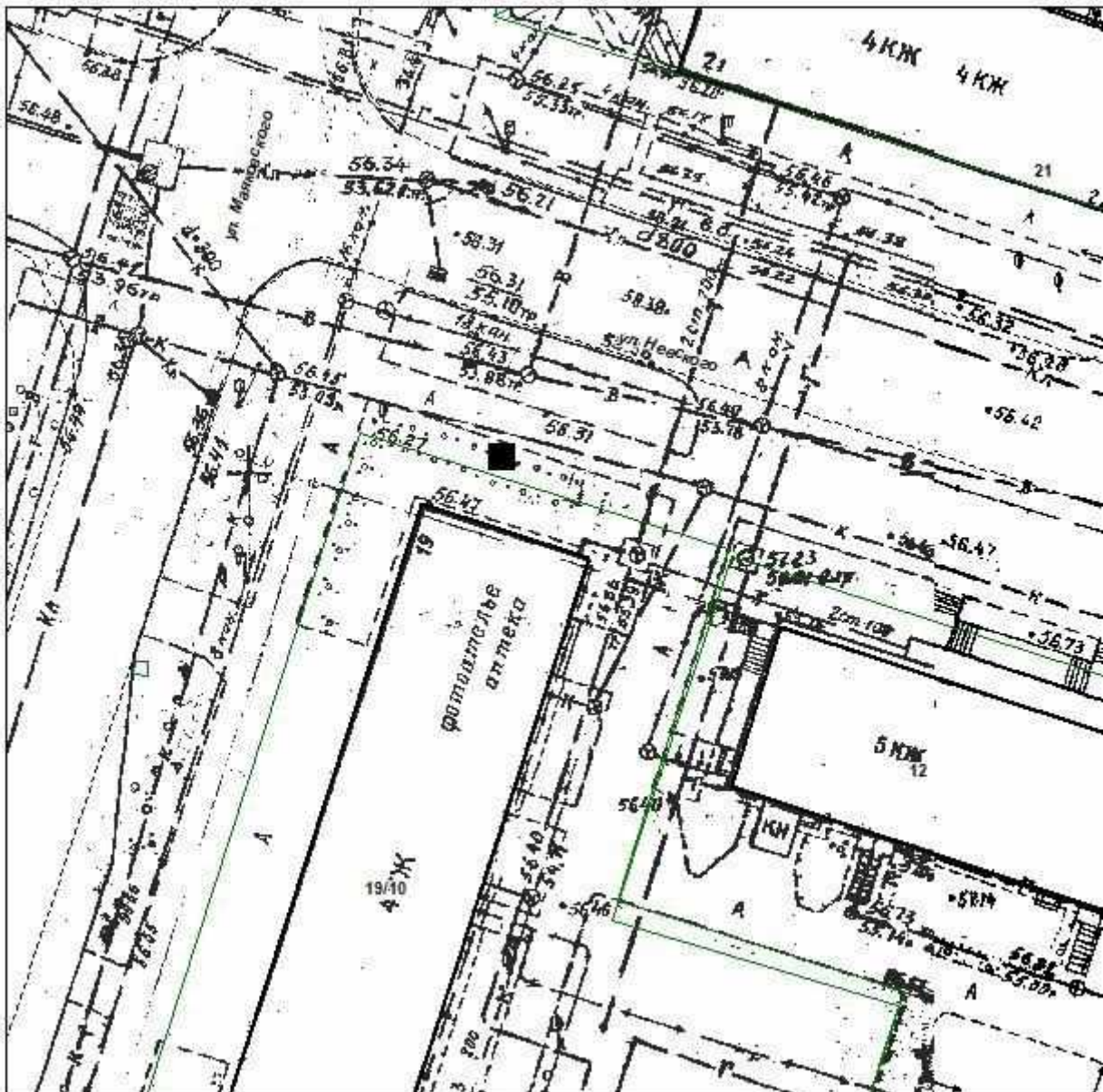
ПРИЛОЖЕНИЕ № 2
к постановлению администрации
городского округа «Котлас»
№ 108 от 21 января 2021 г.

Графическая план-схема
размещения нестационарных торговых объектов
на территории городского округа «Котлас»
г. Котлас, ул. Маяковского, у д. 19,
социальный торговый ряд (продовольственные товары
(продукция с приусадебных участков, дикорастущая продукция)

Масштаб 1:500

Система координат МСК-29

X	Y
285 039.92	3 539 769.71



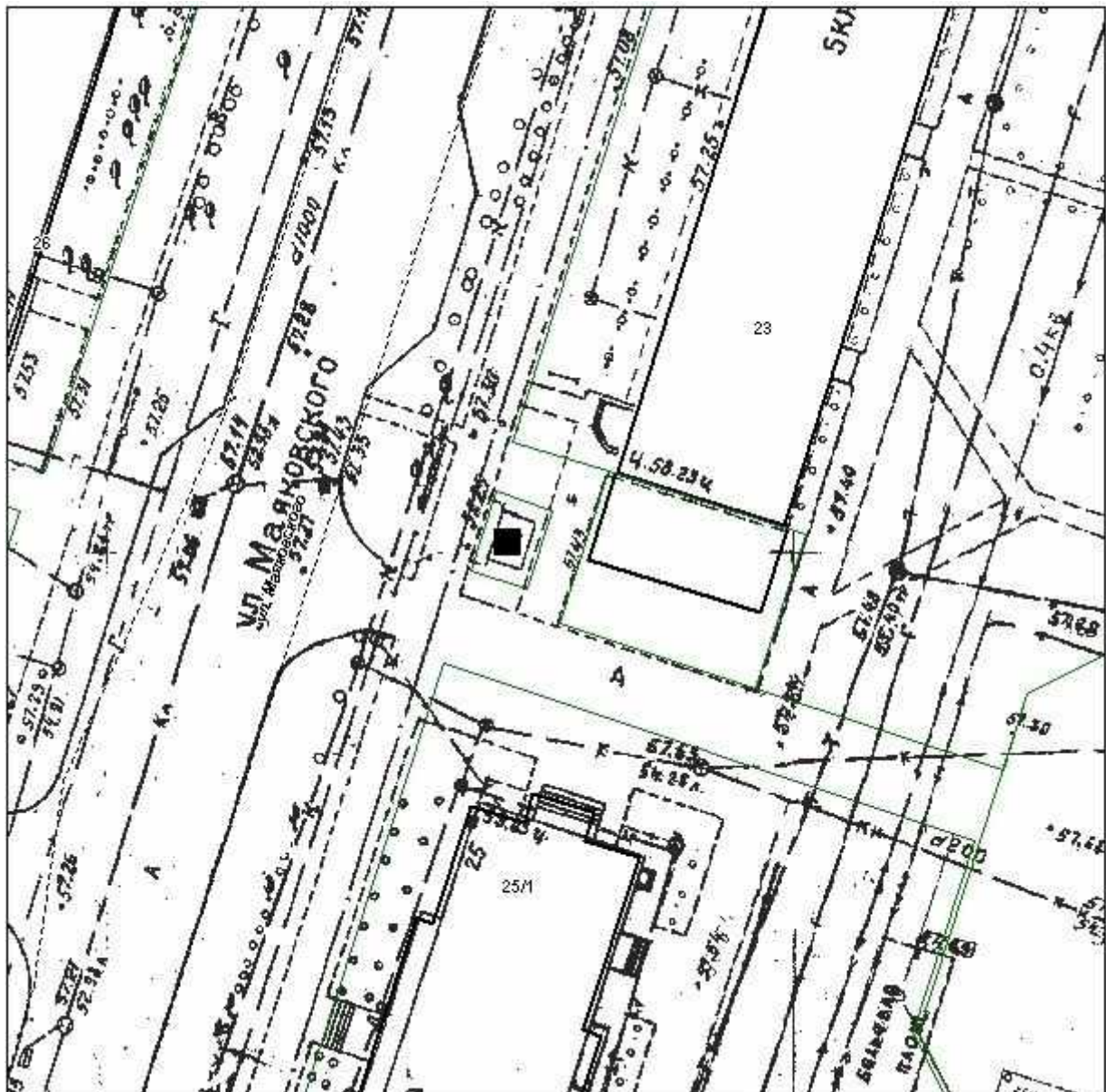
■ – нестационарный торговый объект

ПРИЛОЖЕНИЕ № 2
к постановлению администрации
городского округа «Котлас»
№ 108 от 21 января 2021 г.

Графическая план-схема
размещения нестационарных торговых объектов
на территории городского округа «Котлас»
г. Котлас, ул. Маяковского, у д. 25,
павильон (продовольственные товары)
Масштаб 1:500

Система координат МСК-29

X	Y
284 788.75	3 539 689.41



■ – нестационарный торговый объект

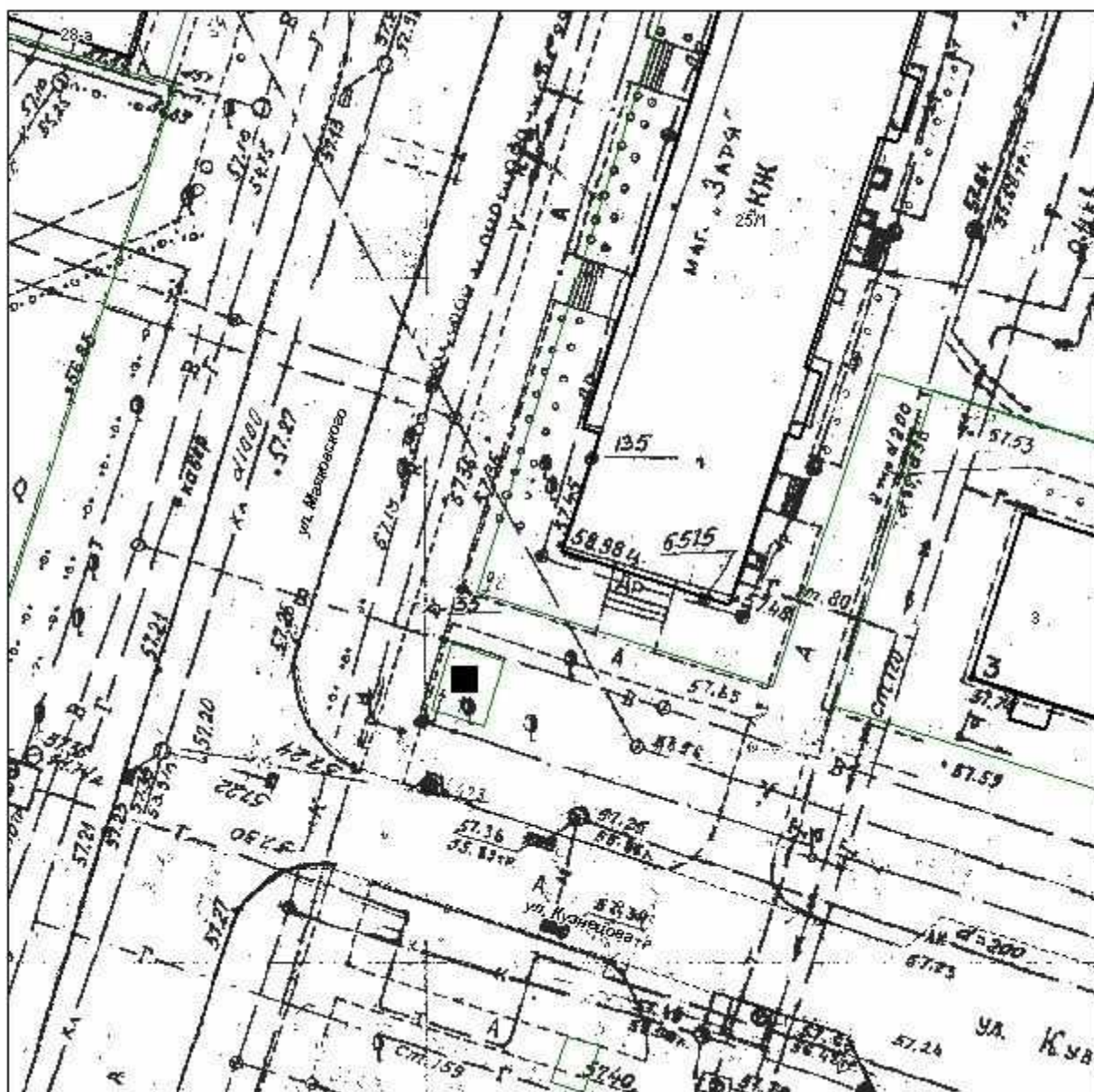
ПРИЛОЖЕНИЕ № 2
к постановлению администрации
городского округа «Котлас»
№ 108 от 21 января 2021 г.

Графическая план-схема
размещения нестационарных торговых объектов
на территории городского округа «Котлас»
г. Котлас, ул. Маяковского, у д. 25,
киоск (непродовольственные товары (печатные издания))

Масштаб 1:500

Система координат МСК-29

X	Y
284 707.55	3 539 666.10



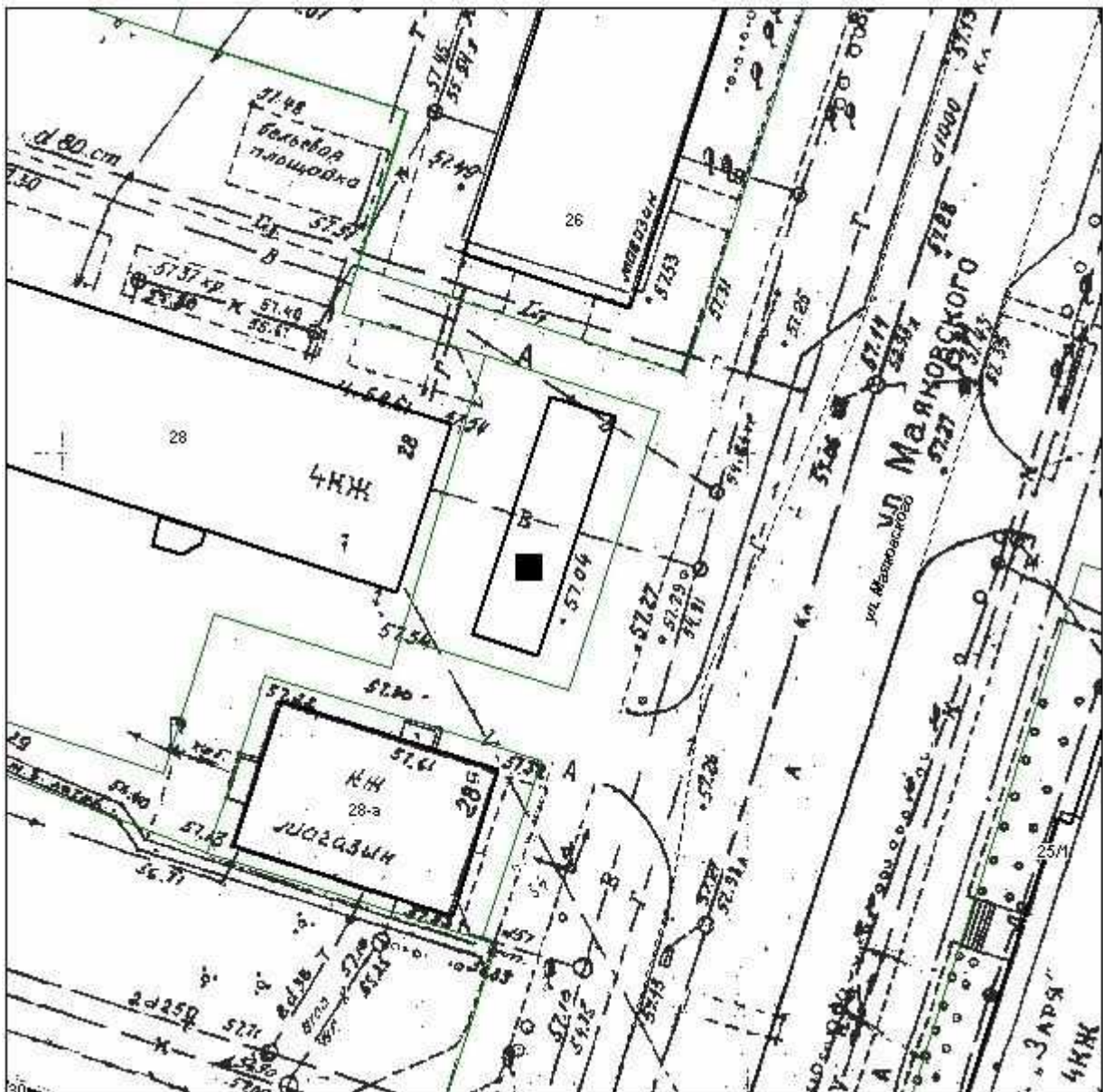
■ – нестационарный торговый объект

ПРИЛОЖЕНИЕ № 2
к постановлению администрации
городского округа «Котлас»
№ 108 от 21 января 2021 г.

Графическая план-схема
размещения нестационарных торговых объектов
на территории городского округа «Котлас»
г. Котлас, ул. Маяковского, у д. 28,
павильон (непродовольственные товары)
Масштаб 1:500

Система координат МСК-29

X	Y
284 777.79	3 539 644.63



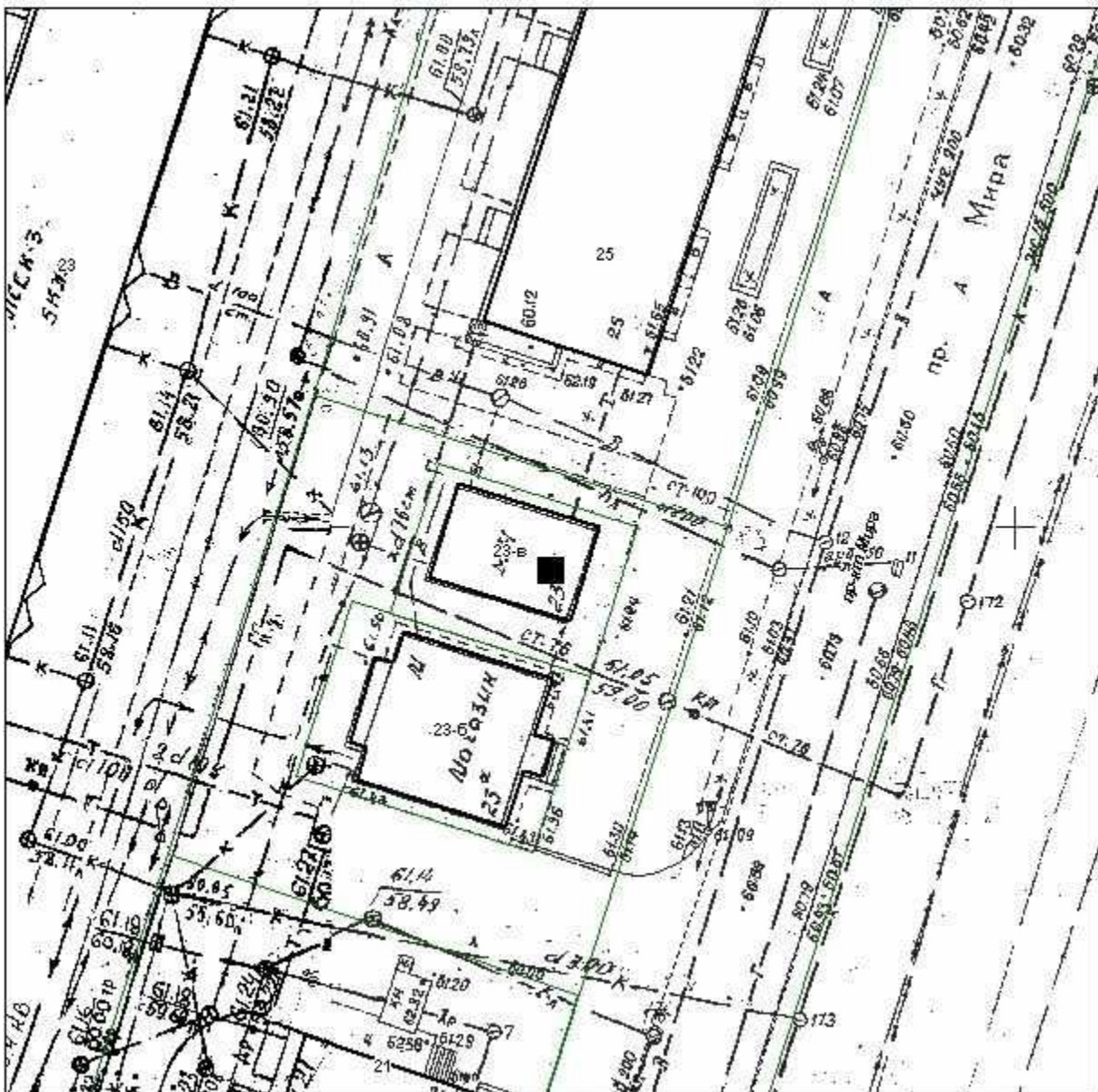
■ – нестационарный торговый объект

ПРИЛОЖЕНИЕ № 2
к постановлению администрации
городского округа «Котлас»
№ 108 от 21 января 2021 г.

Графическая план-схема
размещения нестационарных торговых объектов
на территории городского округа «Котлас»
г. Котлас, пр-кт Мира, д. 23-в,
павильон (непродовольственные товары)
Масштаб 1:500

Система координат МСК-29

Х	У
284 050.54	3 540 105.71



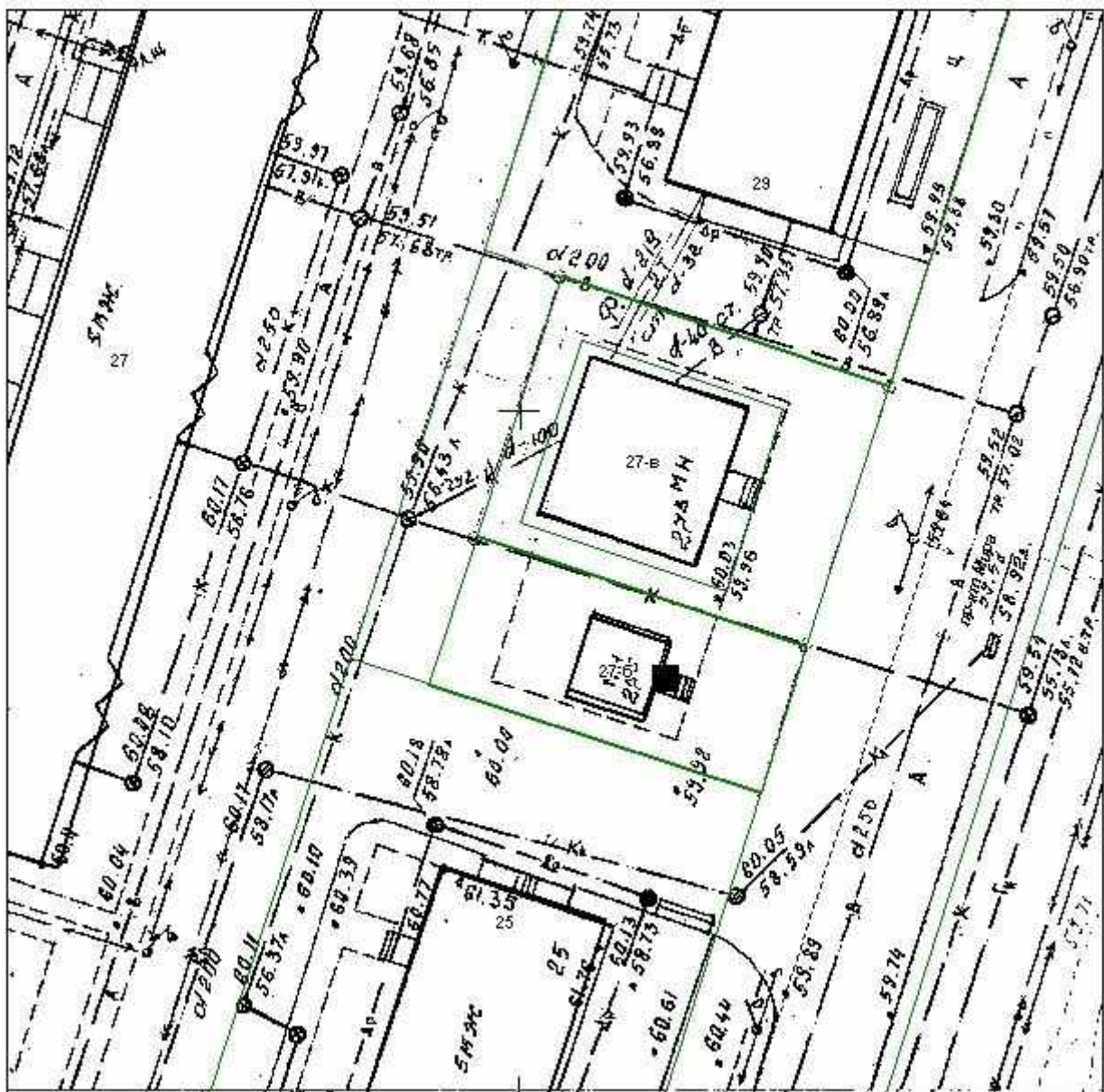
■ – нестационарный торговый объект

ПРИЛОЖЕНИЕ № 2
к постановлению администрации
городского округа «Котлас»
№ 108 от 21 января 2021 г.

Графическая план-схема
размещения нестационарных торговых объектов
на территории городского округа «Котлас»
г. Котлас, пр-кт Мира, д. 25-29,
павильон (продовольственные товары)
Масштаб 1:500

Система координат МСК-29

X	Y
284 185.69	3 540 145.06



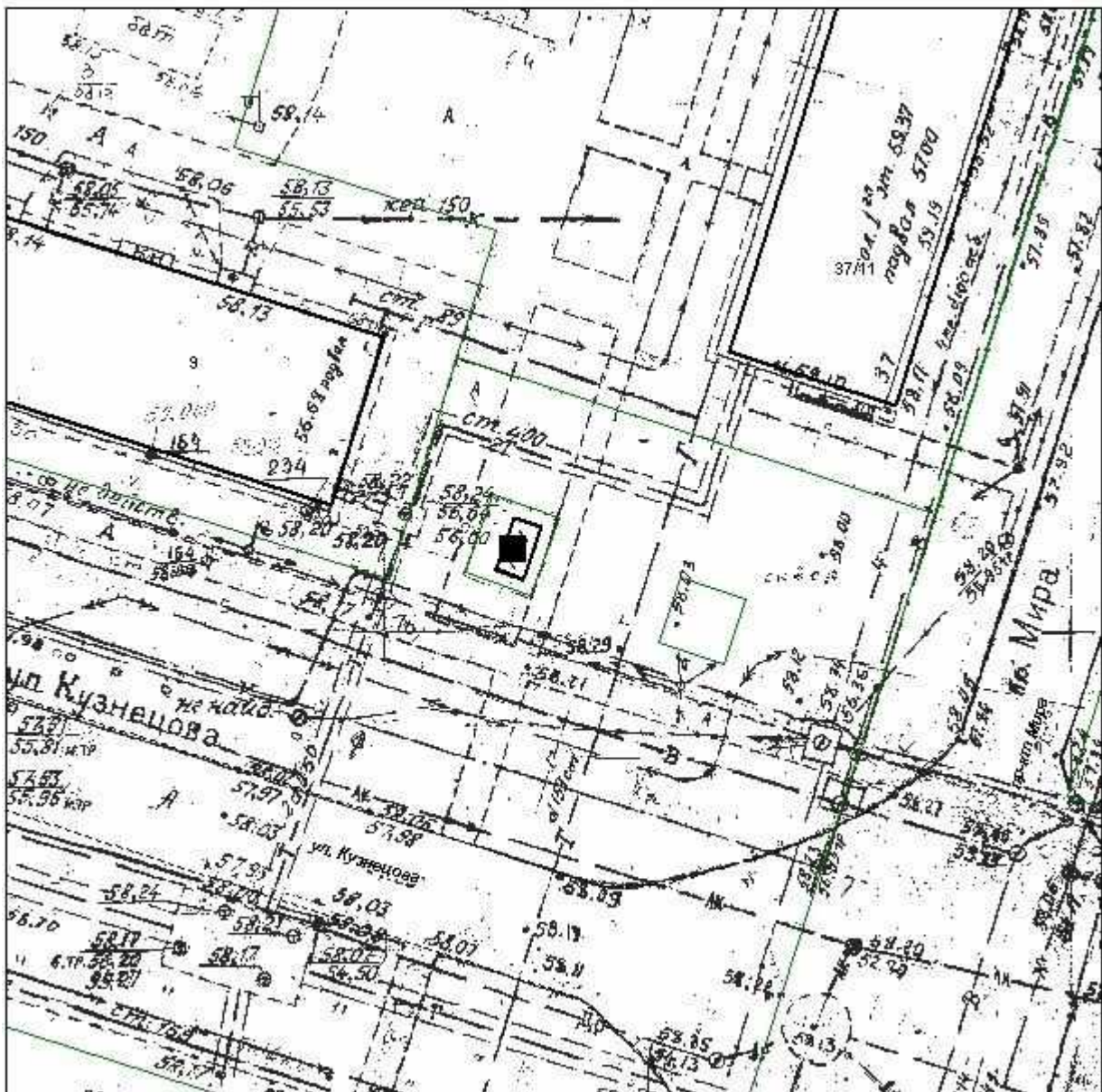
■ – нестационарный торговый объект

ПРИЛОЖЕНИЕ № 2
к постановлению администрации
городского округа «Котлас»
№ 108 от 21 января 2021 г.

Графическая план-схема
размещения нестационарных торговых объектов
на территории городского округа «Котлас»
г. Котлас, пр-кт Мира, у д. 37,
павильон (продовольственные товары)
Масштаб 1:500

Система координат МСК-29

X	Y
284 565.00	3 540 228.82



■ – нестационарный торговый объект

ПРИЛОЖЕНИЕ № 2
к постановлению администрации
городского округа «Котлас»
№ 108 от 21 января 2021 г.

Графическая план-схема
размещения нестационарных торговых объектов
на территории городского округа «Котлас»
г. Котлас, ул. Кузнецова, между домами 3-5,
павильон (продовольственные товары)
Масштаб 1:500

Система координат МСК-29

X	Y
284 666.26	3 539 848.88



■ – нестационарный торговый объект

ПРИЛОЖЕНИЕ № 2
к постановлению администрации
городского округа «Котлас»
№ 108 от 21 января 2021 г.

Графическая план-схема
размещения нестационарных торговых объектов
на территории городского округа «Котлас»
г. Котлас, ул. Кузнецова, между домами 3-5,
павильон (непродовольственные товары)

Масштаб 1:500

Система координат МСК-29

X	Y
284 668.94	3 539 842.01



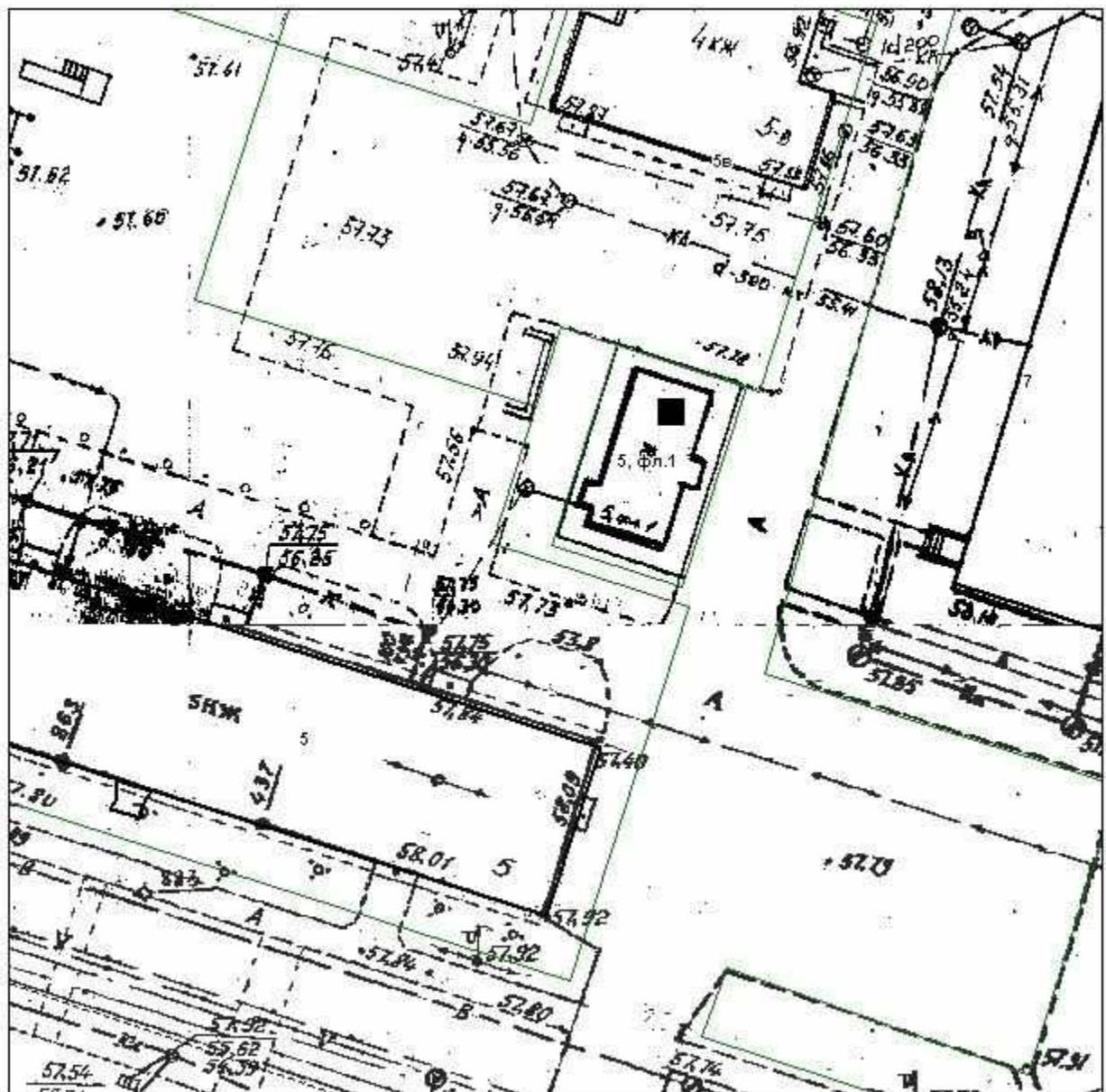
■ – нестационарный торговый объект

ПРИЛОЖЕНИЕ № 2
к постановлению администрации
городского округа «Котлас»
№ 108 от 21 января 2021 г.

Графическая план-схема
размещения нестационарных торговых объектов
на территории городского округа «Котлас»
г. Котлас, ул. Кузнецова, д. 5 фл. 1,
павильон (непродовольственные товары)
Масштаб 1:500

Система координат МСК-29

X	Y
284 665.93	3 540 000.59



■ – нестационарный торговый объект

ПРИЛОЖЕНИЕ № 2
к постановлению администрации
городского округа «Котлас»
№ 108 от 21 января 2021 г.

Графическая план-схема
размещения нестационарных торговых объектов
на территории городского округа «Котлас»
г. Котлас, ул. Кузнецова, у д. 6 / ул. Кедрова, у д. 2-а
павильон (продовольственные товары)
Масштаб 1:500

Система координат МСК-29

X	Y
284 582.38	3 539 990.69



■ – нестационарный торговый объект

ПРИЛОЖЕНИЕ № 2
к постановлению администрации
городского округа «Котлас»
№ 108 от 21 января 2021 г.

Графическая план-схема
размещения нестационарных торговых объектов
на территории городского округа «Котлас»
г. Котлас, ул. Кузнецова, у д. 6-б,
павильон (непродовольственные товары)
Масштаб 1:500

Система координат МСК-29

X	Y
284 619.83	3 539 838.54



■ – нестационарный торговый объект

ПРИЛОЖЕНИЕ № 2
к постановлению администрации
городского округа «Котлас»
№ 108 от 21 января 2021 г.

Графическая план-схема
размещения нестационарных торговых объектов
на территории городского округа «Котлас»
г. Котлас, ул. Кузнецова, д. 15,
павильон (продовольственные товары)
Масштаб 1:500

Система координат МСК-29

X	Y
284 441.02	3 540 489.58



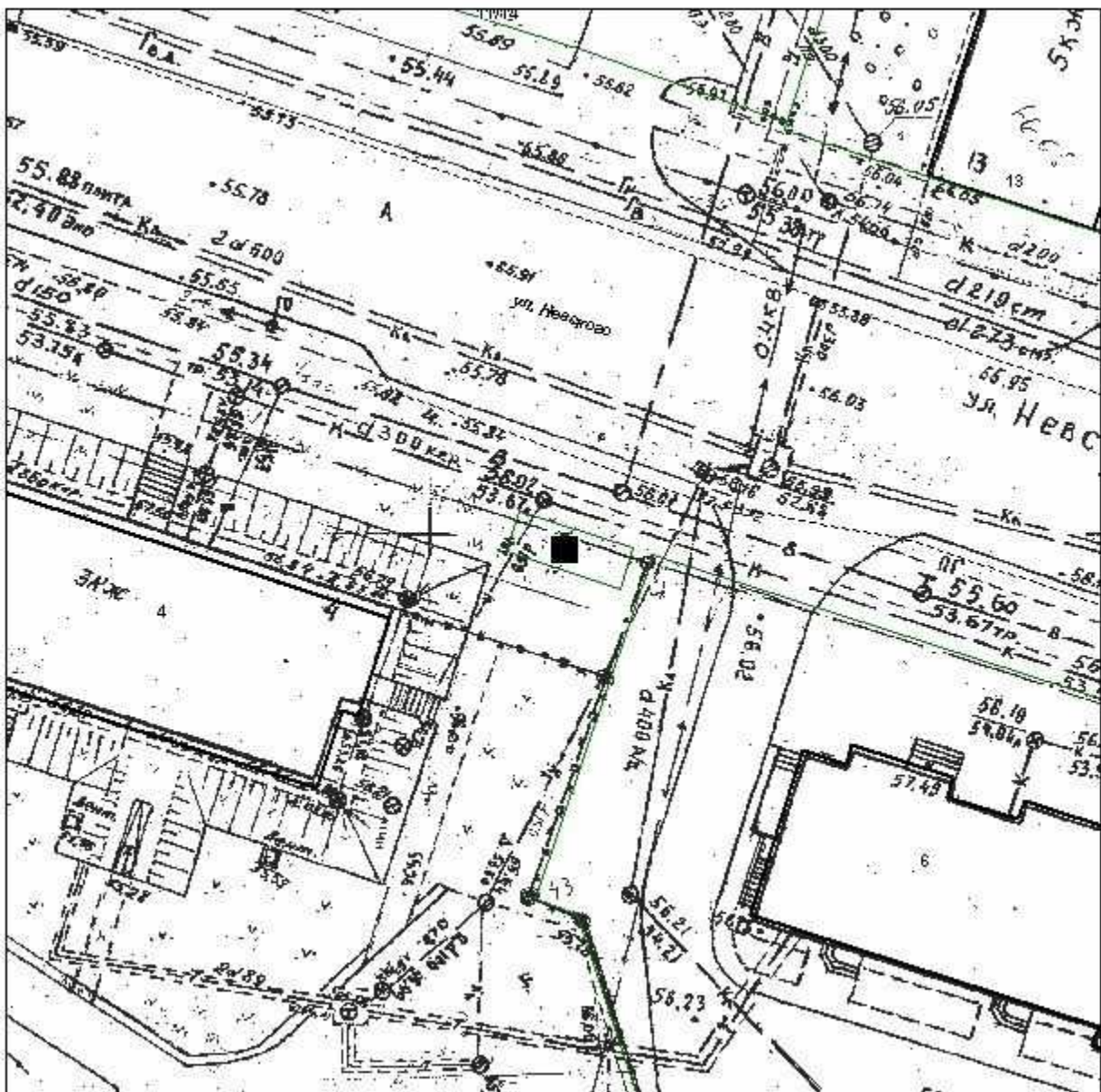
■ – нестационарный торговый объект

ПРИЛОЖЕНИЕ № 2
к постановлению администрации
городского округа «Котлас»
№ 108 от 21 января 2021 г.

Графическая план-схема
размещения нестационарных торговых объектов
на территории городского округа «Котлас»
г. Котлас, ул. Невского, у д. 4,
павильон, совмещенный с автобусной остановкой (продовольственные товары)
Масштаб 1:500

Система координат МСК-29

X	Y
285 083.89	3 539 608.27



■ – нестационарный торговый объект

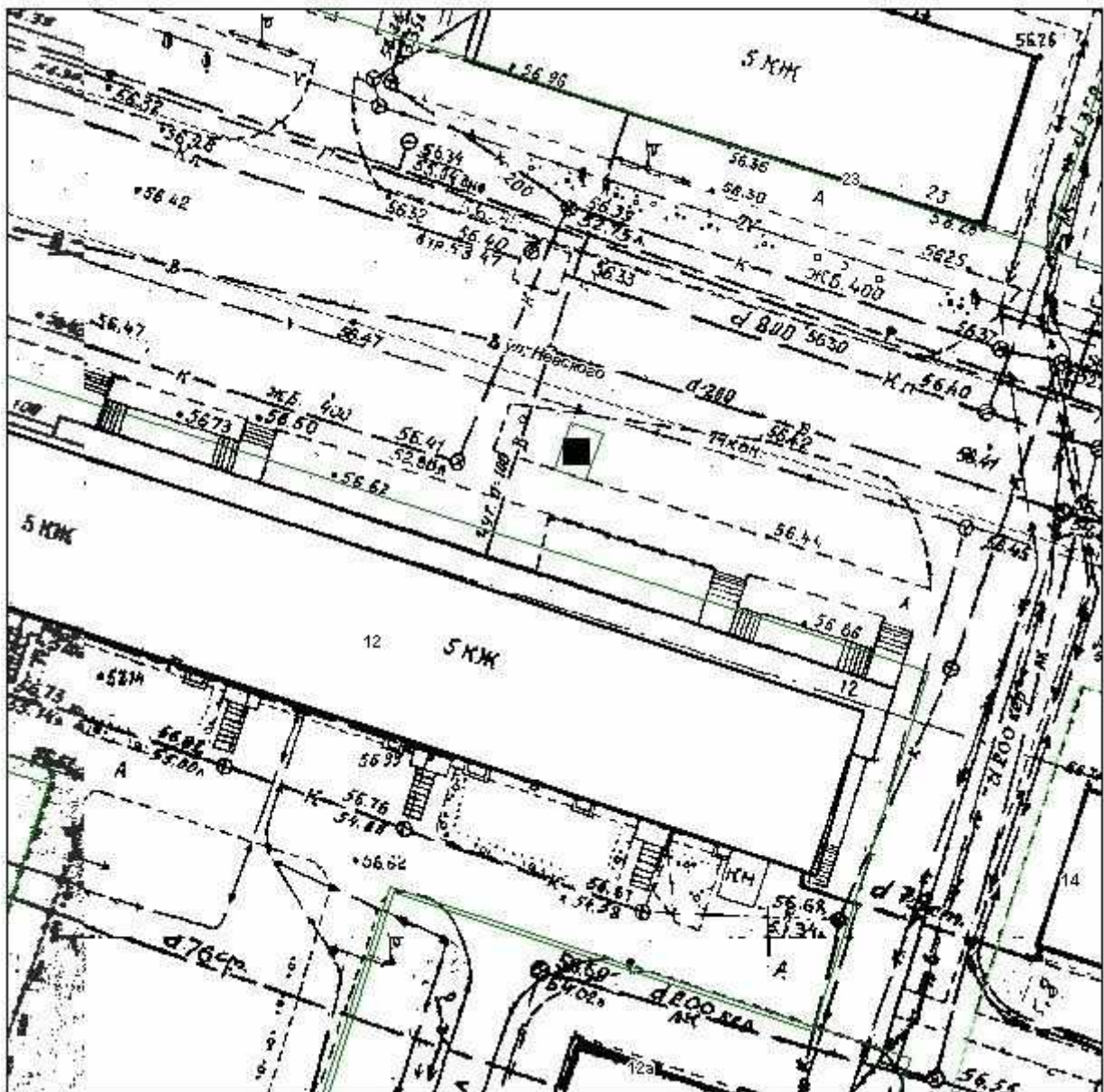
ПРИЛОЖЕНИЕ № 2
к постановлению администрации
городского округа «Котлас»
№ 108 от 21 января 2021 г.

Графическая план-схема
размещения нестационарных торговых объектов
на территории городского округа «Котлас»
г. Котлас, ул. Невского, у д. 12,
киоск (продовольственные товары)

Масштаб 1:500

Система координат МСК-29

X	Y
285 029.45	3 539 836.83



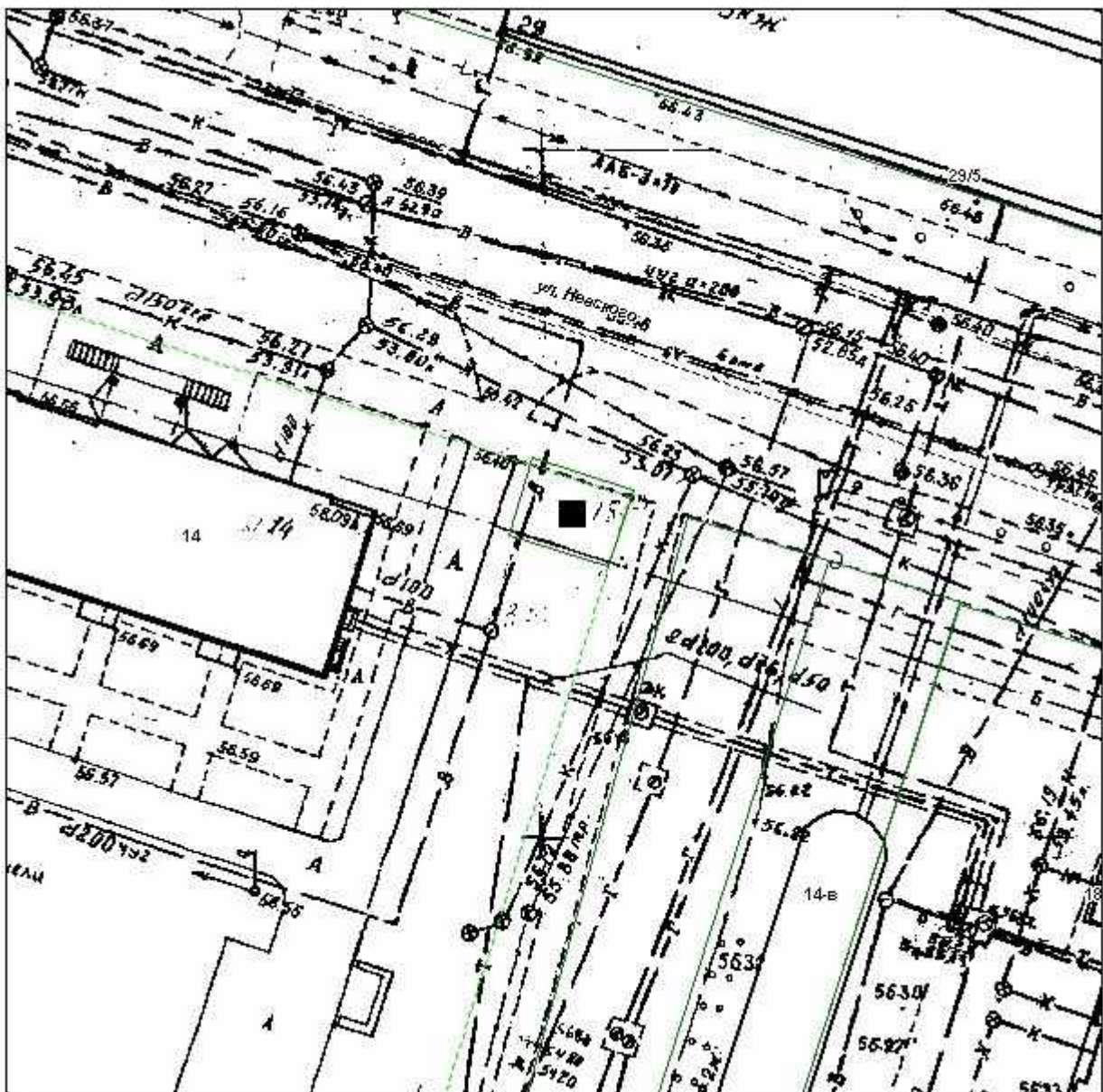
■ – нестационарный торговый объект

ПРИЛОЖЕНИЕ № 2
к постановлению администрации
городского округа «Котлас»
№ 108 от 21 января 2021 г.

Графическая план-схема
размещения нестационарных торговых объектов
на территории городского округа «Котлас»
г. Котлас, ул. Невского, у д. 14,
павильон (продовольственные товары)
Масштаб 1:500

Система координат МСК-29

X	Y
284 974.08	3 540 005.38



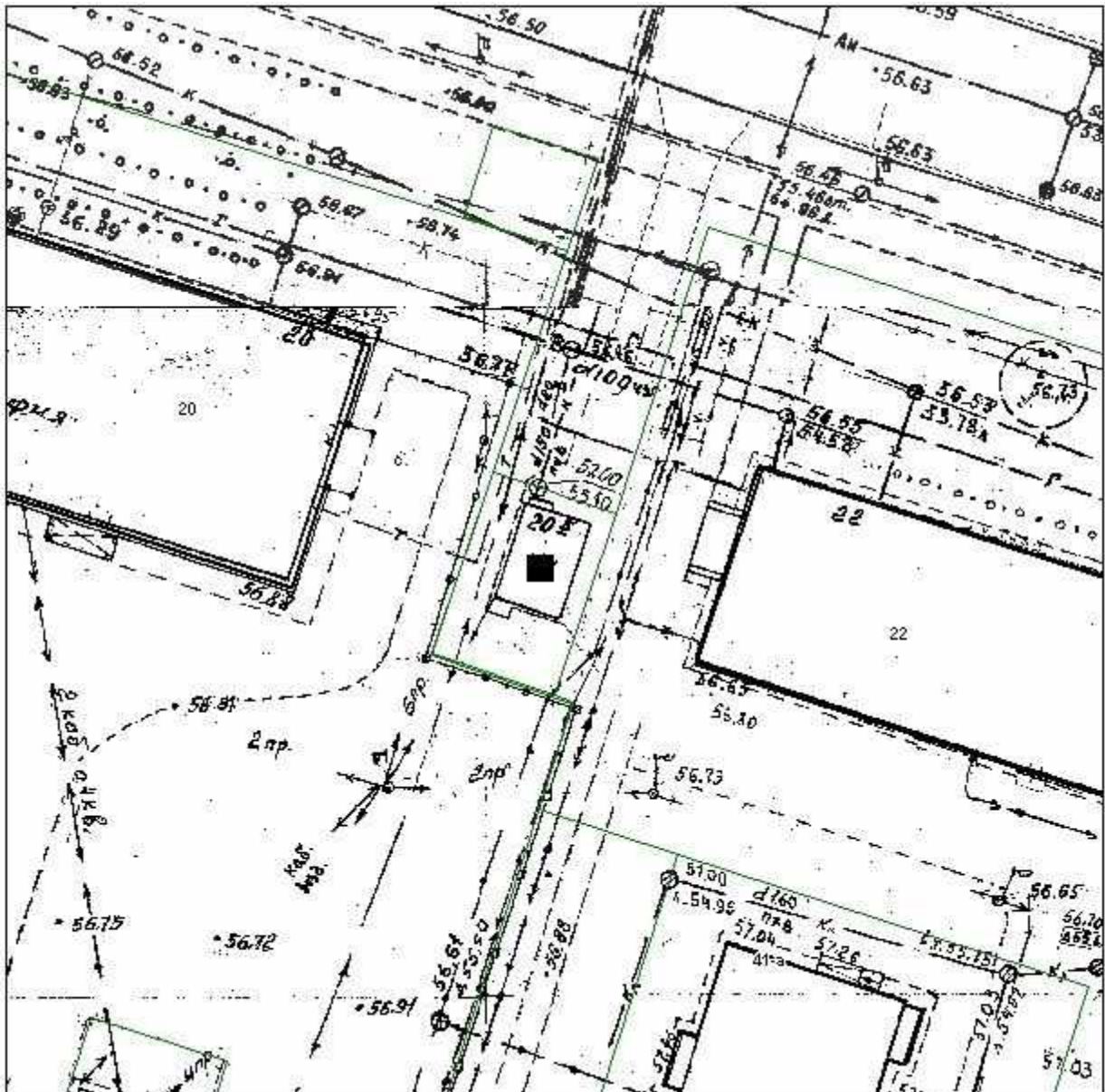
■ – нестационарный торговый объект

ПРИЛОЖЕНИЕ № 2
к постановлению администрации
городского округа «Котлас»
№ 108 от 21 января 2021 г.

Графическая план-схема
размещения нестационарных торговых объектов
на территории городского округа «Котлас»
г. Котлас, ул. Невского, д. 20-б,
павильон (продовольственные товары)
Масштаб 1:500

Система координат МСК-29

X	Y
284 889.80	3 540 210.61



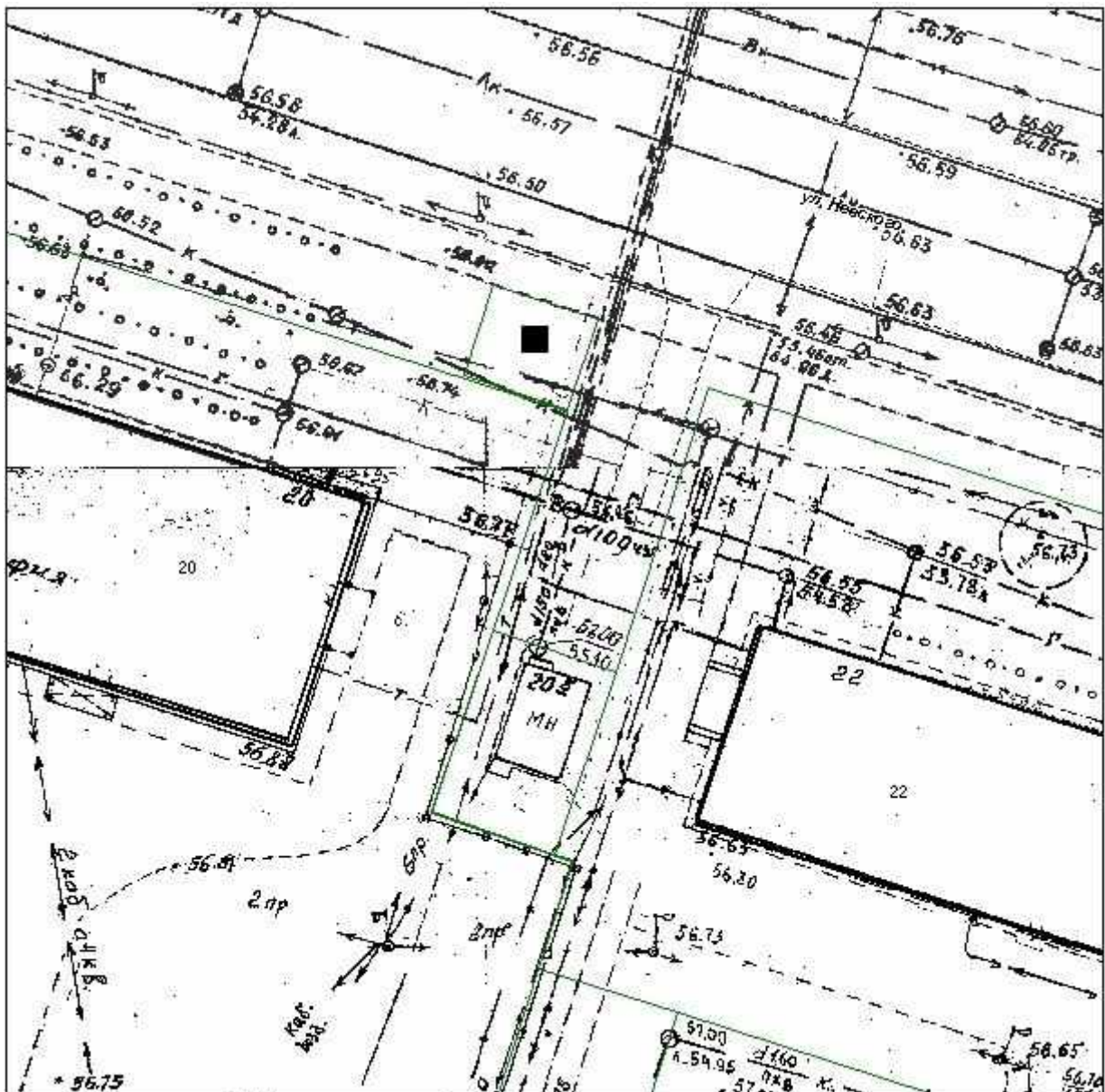
■ – нестационарный торговый объект

ПРИЛОЖЕНИЕ № 2
к постановлению администрации
городского округа «Котлас»
№ 108 от 21 января 2021 г.

Графическая план-схема
размещения нестационарных торговых объектов
на территории городского округа «Котлас»
г. Котлас, ул. Невского, у д. 20,
павильон (продовольственные товары)
Масштаб 1:500

Система координат МСК-29

X	Y
284 918.19	3 540 209.16



■ – нестационарный торговый объект

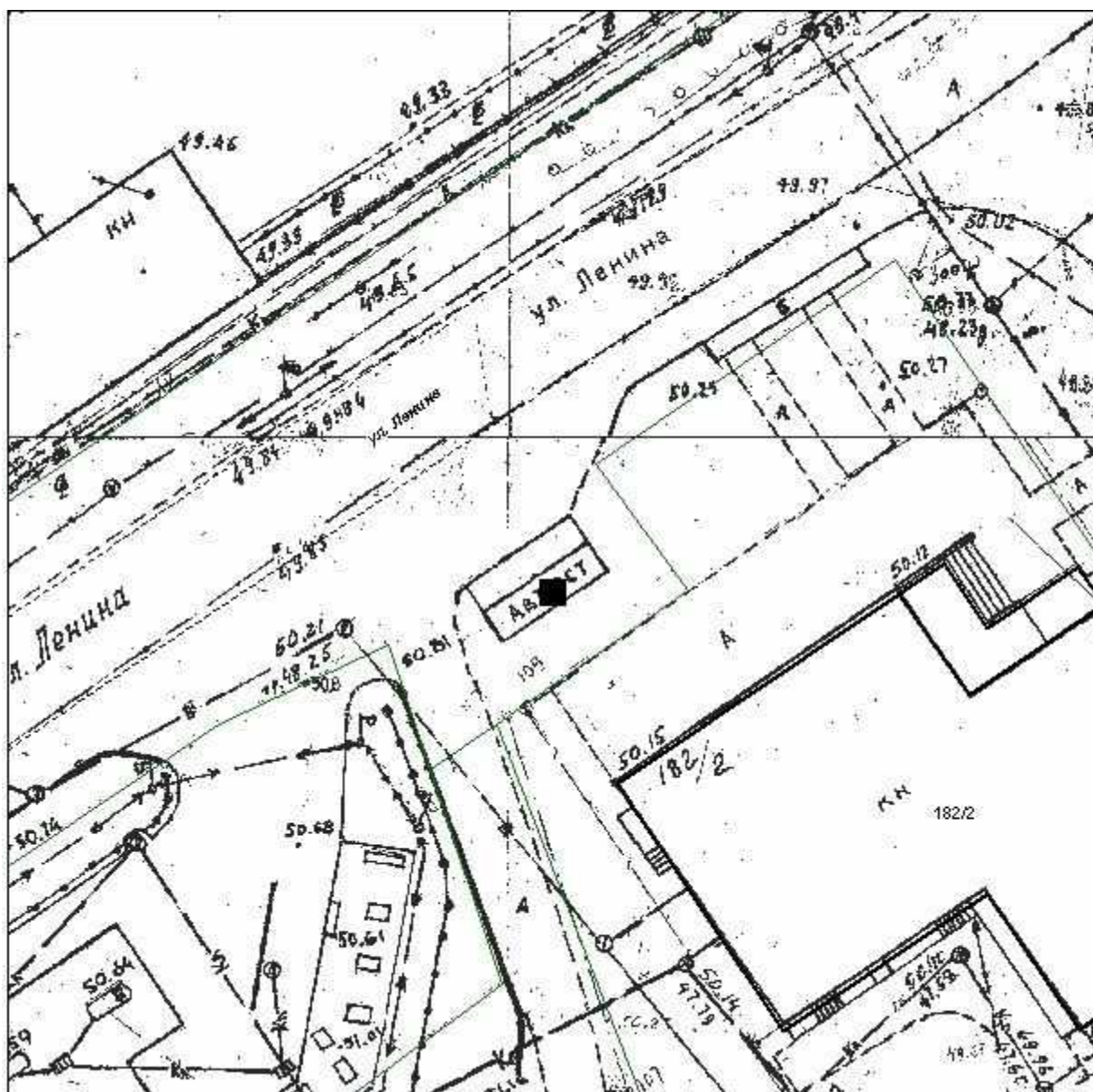
ПРИЛОЖЕНИЕ № 2
к постановлению администрации
городского округа «Котлас»
№ 108 от 21 января 2021 г.

Графическая план-схема
размещения нестационарных торговых объектов
на территории городского округа «Котлас»
г. Котлас, ул. Ленина, у д. 180-а,
павильон, совмещенный с автобусной остановкой (смешанные товары)

Масштаб 1:500

Система координат МСК-29

X	Y
285 946.22	3 541 419.43



■ – нестационарный торговый объект

ПРИЛОЖЕНИЕ № 2
к постановлению администрации
городского округа «Котлас»
№ 108 от 21 января 2021 г.

Графическая план-схема
размещения нестационарных торговых объектов
на территории городского округа «Котлас»
г. Котлас, ул. Ленина, у д. 210,
павильон (продовольственные товары)
Масштаб 1:500

Система координат МСК-29

X	Y
286 848.88	3 541 659.17



■ – нестационарный торговый объект

ПРИЛОЖЕНИЕ № 2
к постановлению администрации
городского округа «Котлас»
№ 108 от 21 января 2021 г.

Графическая план-схема
размещения нестационарных торговых объектов
на территории городского округа «Котлас»
г. Котлас, ул. Гагарина, у д. 36,
павильон, совмещенный с автобусной остановкой (продовольственные товары)

Масштаб 1:500

Система координат МСК-29

X	Y
285 918.53	3 539 963.75



■ – нестационарный торговый объект

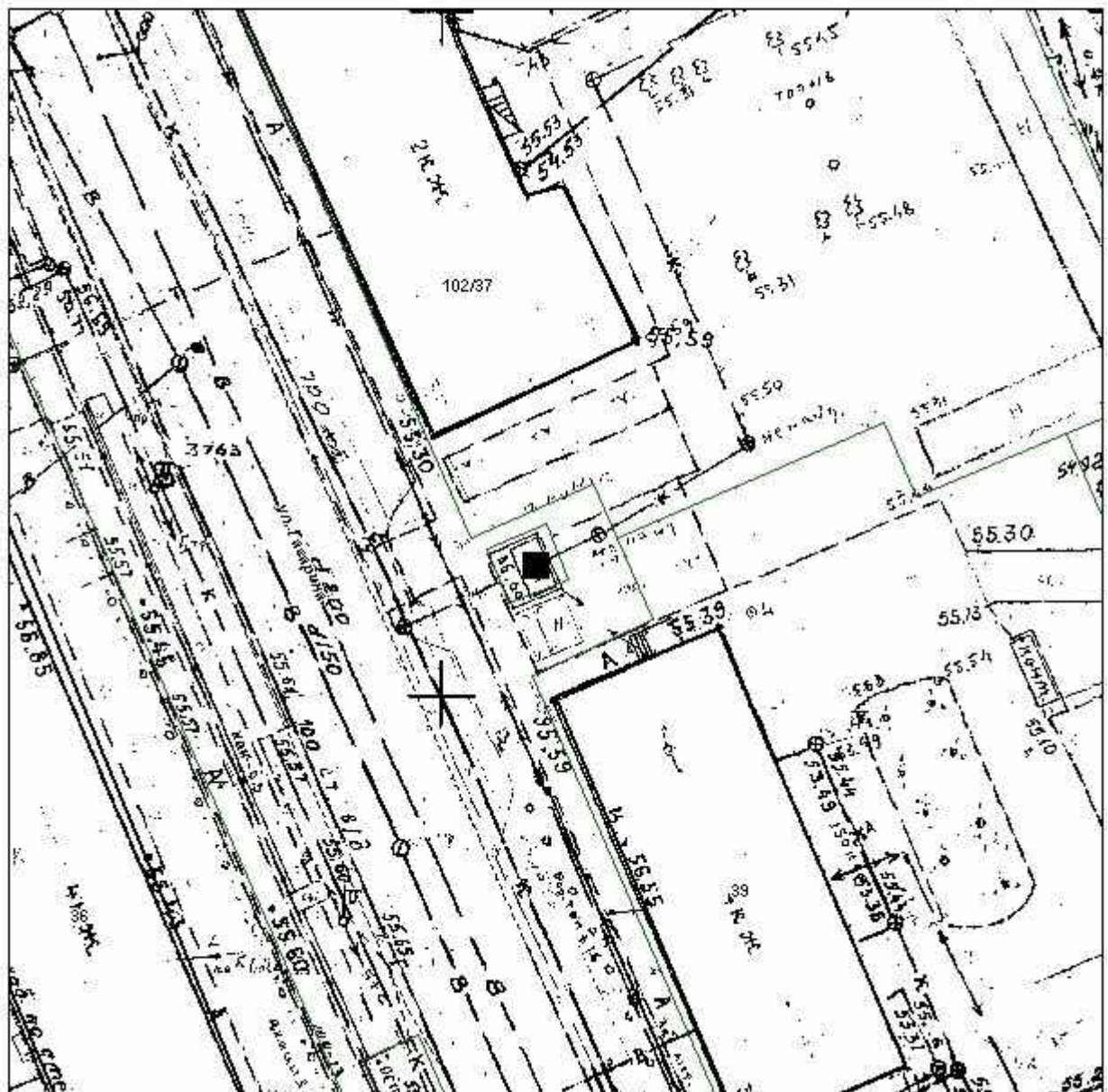
ПРИЛОЖЕНИЕ № 2
к постановлению администрации
городского округа «Котлас»
№ 108 от 21 января 2021 г.

Графическая план-схема
размещения нестационарных торговых объектов
на территории городского округа «Котлас»
г. Котлас, ул. Гагарина, у д. 39,
павильон, совмещенный с автобусной остановкой (смешанные товары)

Масштаб 1:500

Система координат МСК-29

Х	У
285 959.76	3 539 971.25



■ – нестационарный торговый объект

ПРИЛОЖЕНИЕ № 2
к постановлению администрации
городского округа «Котлас»
№ 108 от 21 января 2021 г.

Графическая план-схема
размещения нестационарных торговых объектов
на территории городского округа «Котлас»
г. Котлас, ул. Мелентьева, смежно с домом 29,
павильон, совмещенный с автобусной остановкой (непродовольственные товары)

Масштаб 1:500

Система координат МСК-29

X	Y
285 622.40	3 540 373.95



■ – нестационарный торговый объект

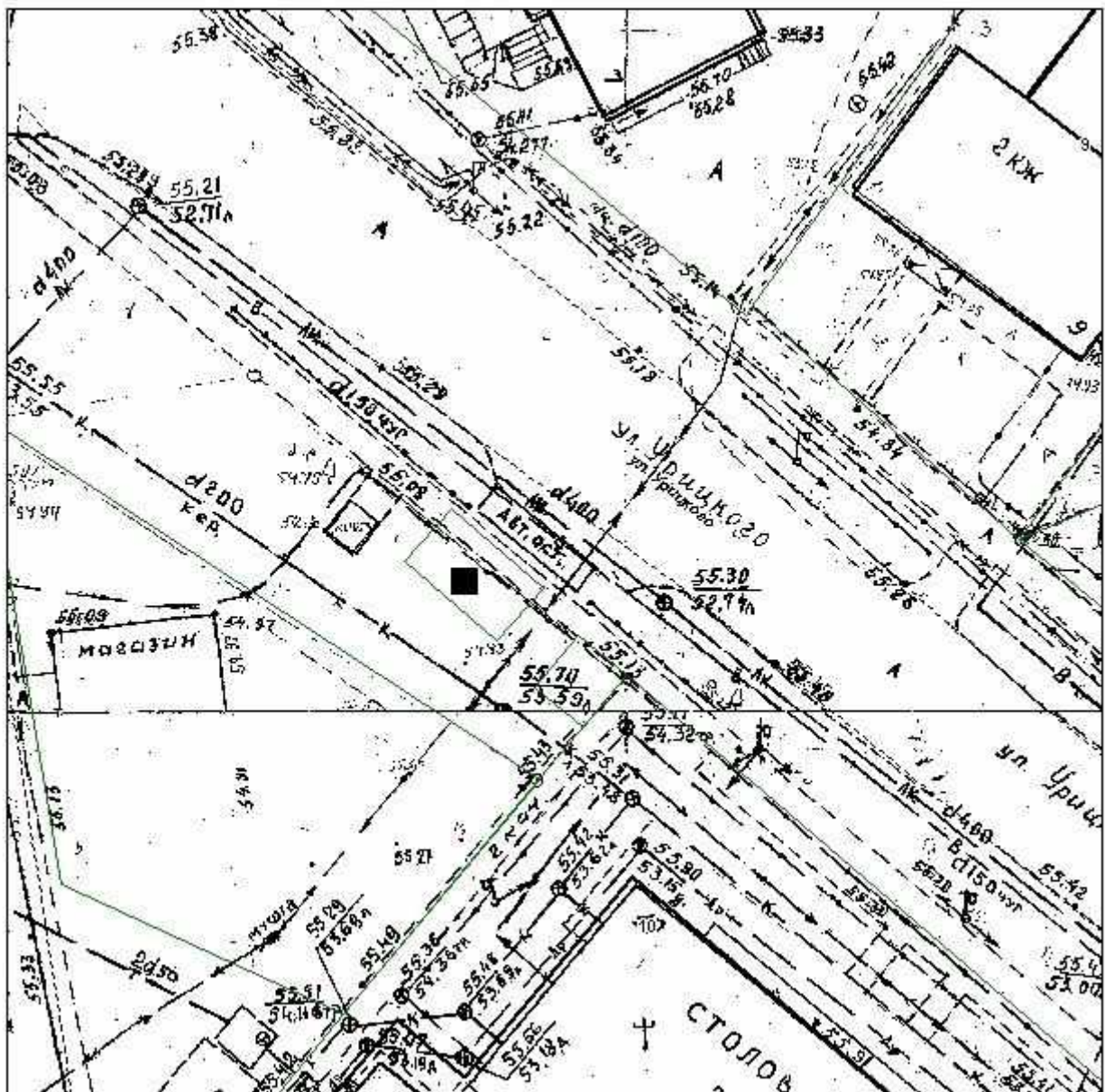
ПРИЛОЖЕНИЕ № 2
к постановлению администрации
городского округа «Котлас»
№ 108 от 21 января 2021 г.

Графическая план-схема
размещения нестационарных торговых объектов
на территории городского округа «Котлас»
г. Котлас, ул. Урицкого, у д. 10,
павильон, совмещенный с автобусной остановкой (продовольственные товары)

Масштаб 1:500

Система координат МСК-29

X	Y
285 389.72	3 539 474.45

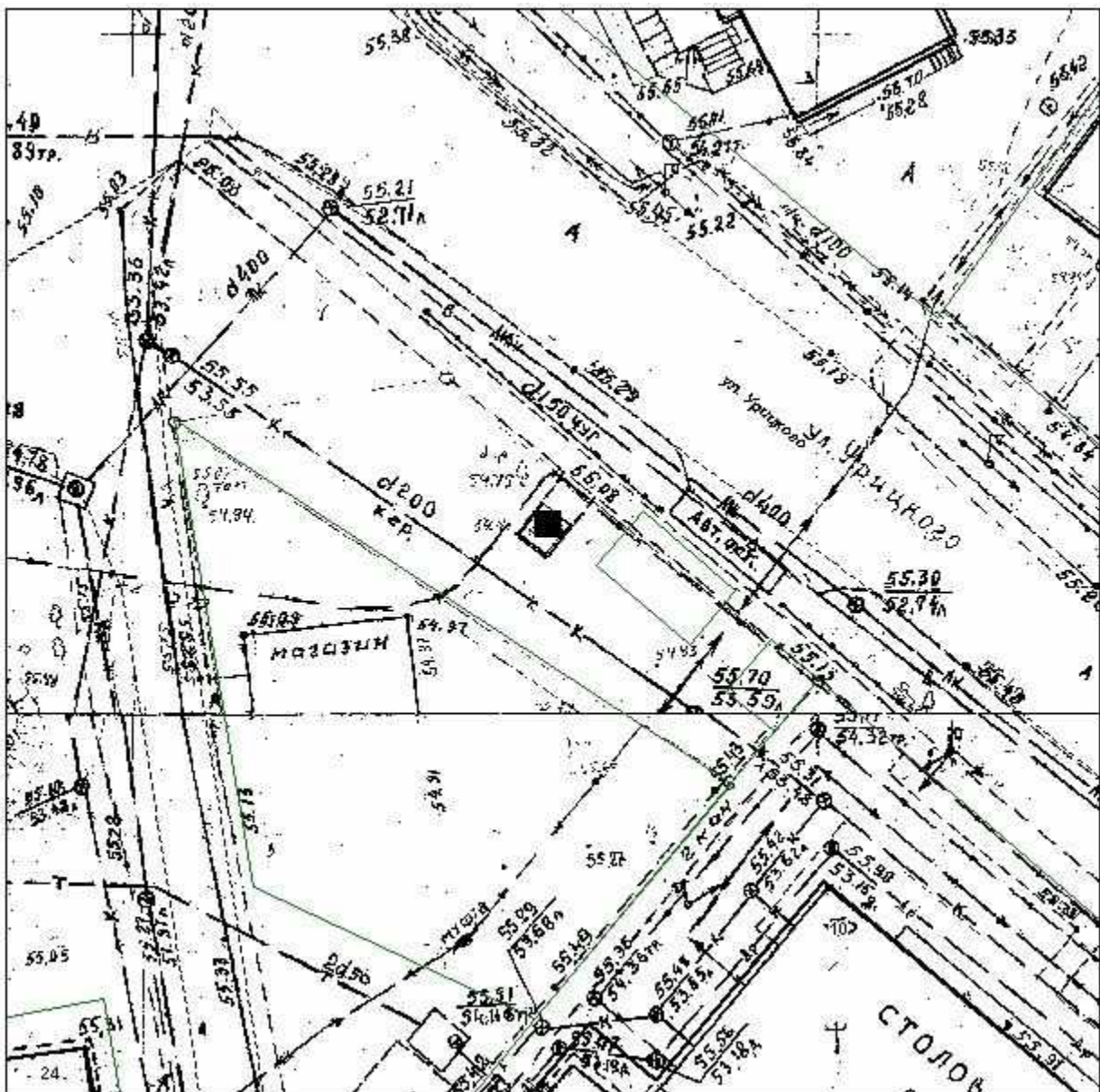


■ – нестационарный торговый объект

ПРИЛОЖЕНИЕ № 2
к постановлению администрации
городского округа «Котлас»
№ 108 от 21 января 2021 г.

Графическая план-схема
размещения нестационарных торговых объектов
на территории городского округа «Котлас»
г. Котлас, ул. Урицкого, у д. 10,
киоск (смешанные товары)
Масштаб 1:500
Система координат МСК-29

X	Y
285 393.85	3 539 466.35



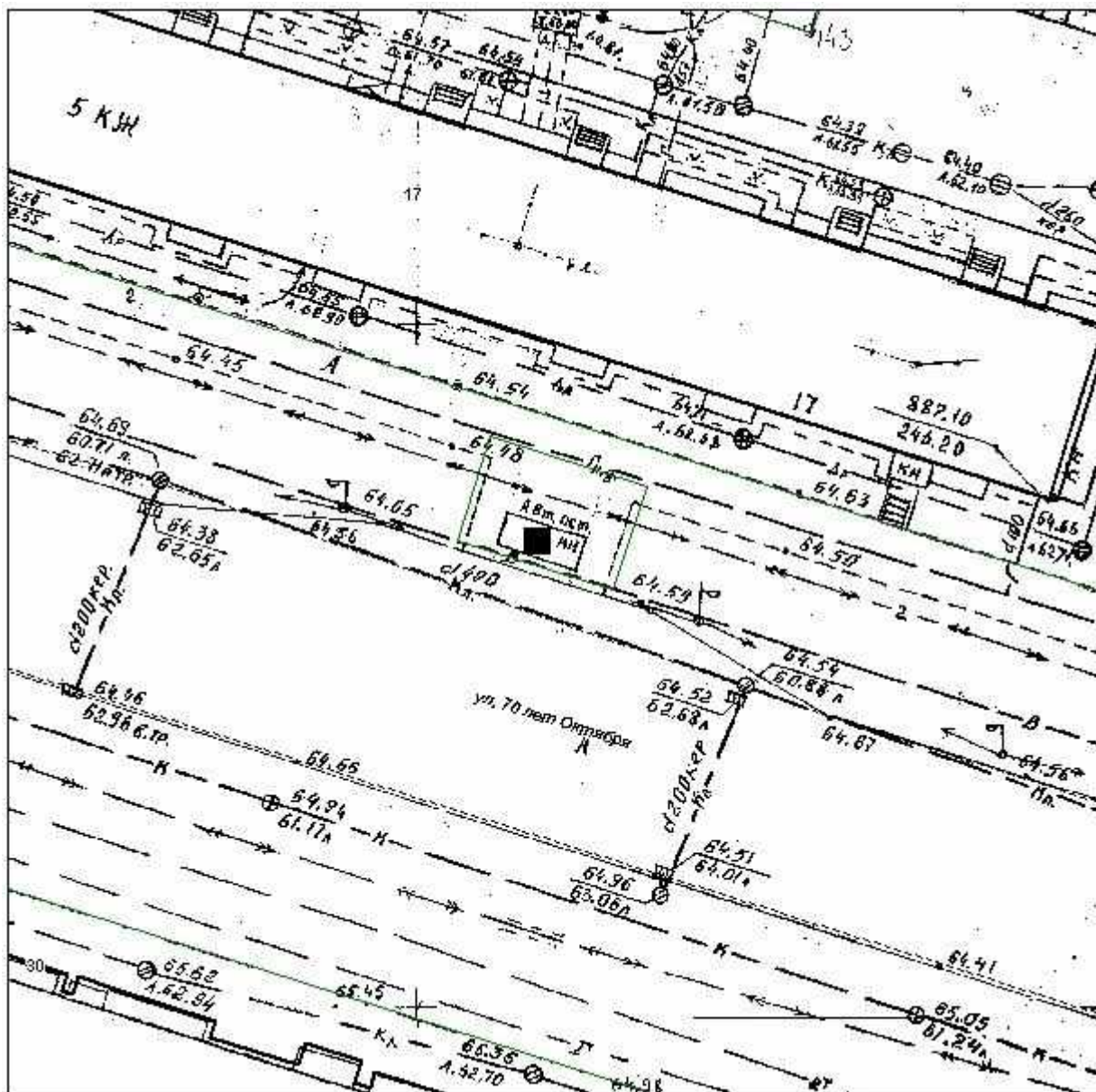
■ – нестационарный торговый объект

ПРИЛОЖЕНИЕ № 2
к постановлению администрации
городского округа «Котлас»
№ 108 от 21 января 2021 г.

Графическая план-схема
размещения нестационарных торговых объектов
на территории городского округа «Котлас»
г. Котлас, ул. 70 лет Октября, у д. 17,
павильон, совмещенный с автобусной остановкой (продовольственные товары)
Масштаб 1:500

Система координат МСК-29

X	Y
283 795.51	3 540 308.76



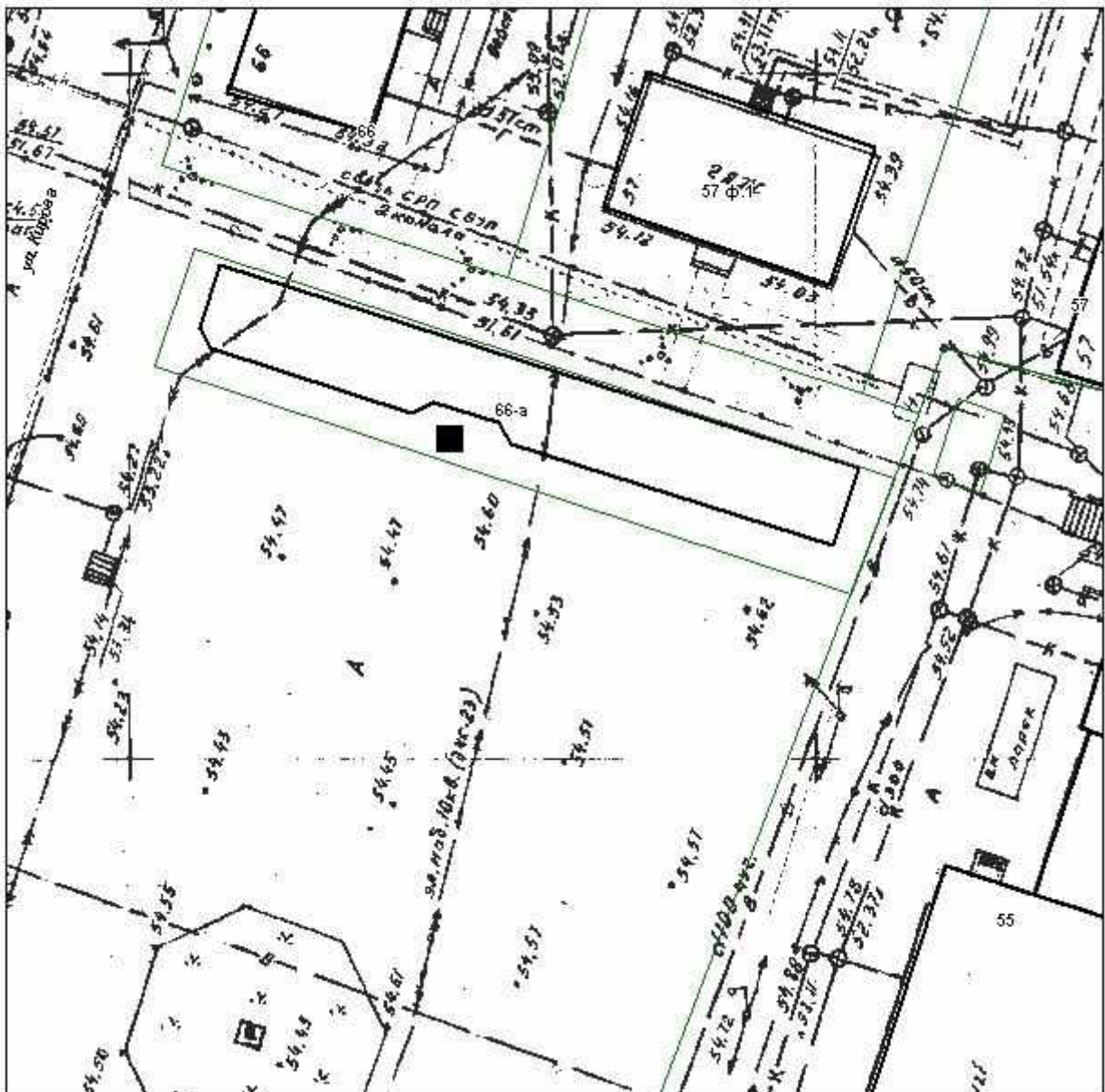
■ – нестационарный торговый объект

ПРИЛОЖЕНИЕ № 2
к постановлению администрации
городского округа «Котлас»
№ 108 от 21 января 2021 г.

Графическая план-схема
размещения нестационарных торговых объектов
на территории городского округа «Котлас»
г. Котлас, ул. Кирова, д. 66-а,
павильон (смешанные товары)
Масштаб 1:500

Система координат МСК-29

X	Y
285 998.53	3 539 335.39



■ – нестационарный торговый объект

ПРИЛОЖЕНИЕ № 2
к постановлению администрации
городского округа «Котлас»
№ 108 от 21 января 2021 г.

Графическая план-схема
размещения нестационарных торговых объектов
на территории городского округа «Котлас»
г. Котлас, ул. Орджоникидзе, д. 32,
павильон (продовольственные товары)
Масштаб 1:500

Система координат МСК-29

X	Y
285 637.75	3 540 384.72



■ – нестационарный торговый объект

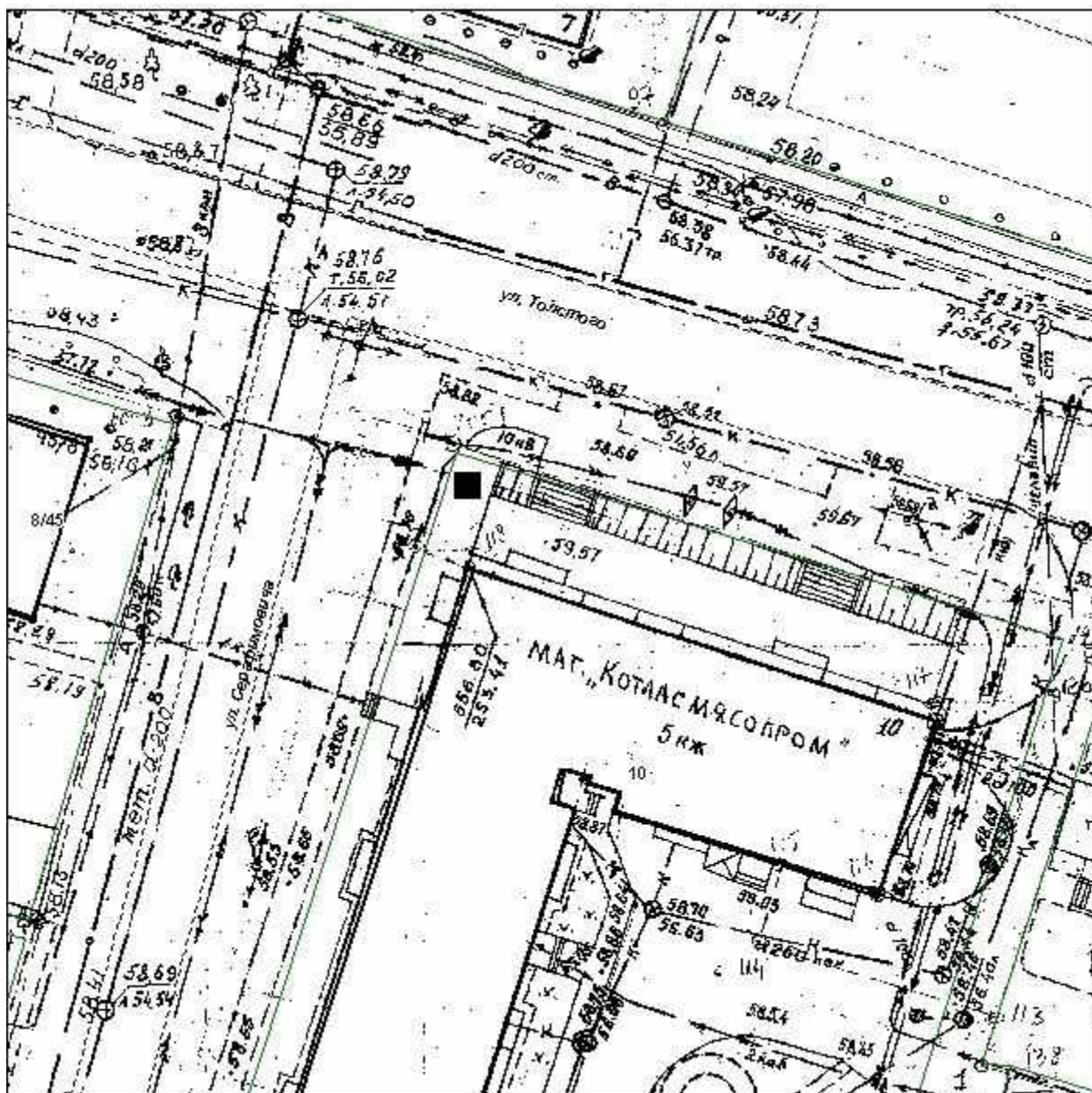
ПРИЛОЖЕНИЕ № 2
к постановлению администрации
городского округа «Котлас»
№ 108 от 21 января 2021 г.

Графическая план-схема
размещения нестационарных торговых объектов
на территории городского округа «Котлас»
г. Котлас, ул. Толстого, у д. 10,
киоск (продовольственные товары)

Масштаб 1:500

Система координат МСК-29

X	Y
284 534.89	3 539 322.92



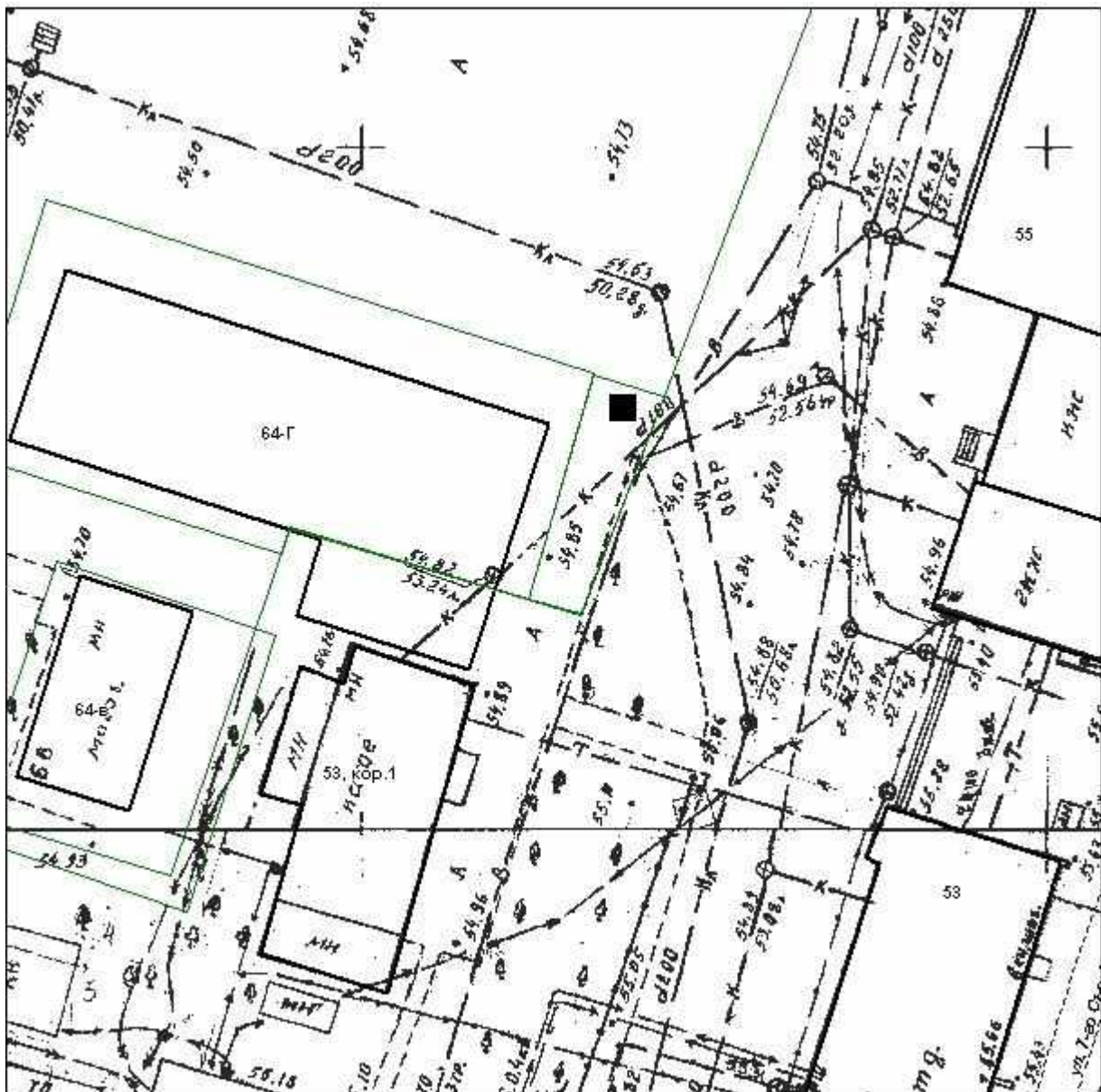
■ – нестационарный торговый объект

ПРИЛОЖЕНИЕ № 2
к постановлению администрации
городского округа «Котлас»
№ 108 от 21 января 2021 г.

Графическая план-схема
размещения нестационарных торговых объектов
на территории городского округа «Котлас»
г. Котлас, ул. Кирова, у д. 64-г,
палатка (продовольственные товары)
Масштаб 1:500

Система координат МСК-29

X	Y
285 906.10	3 539 334.77



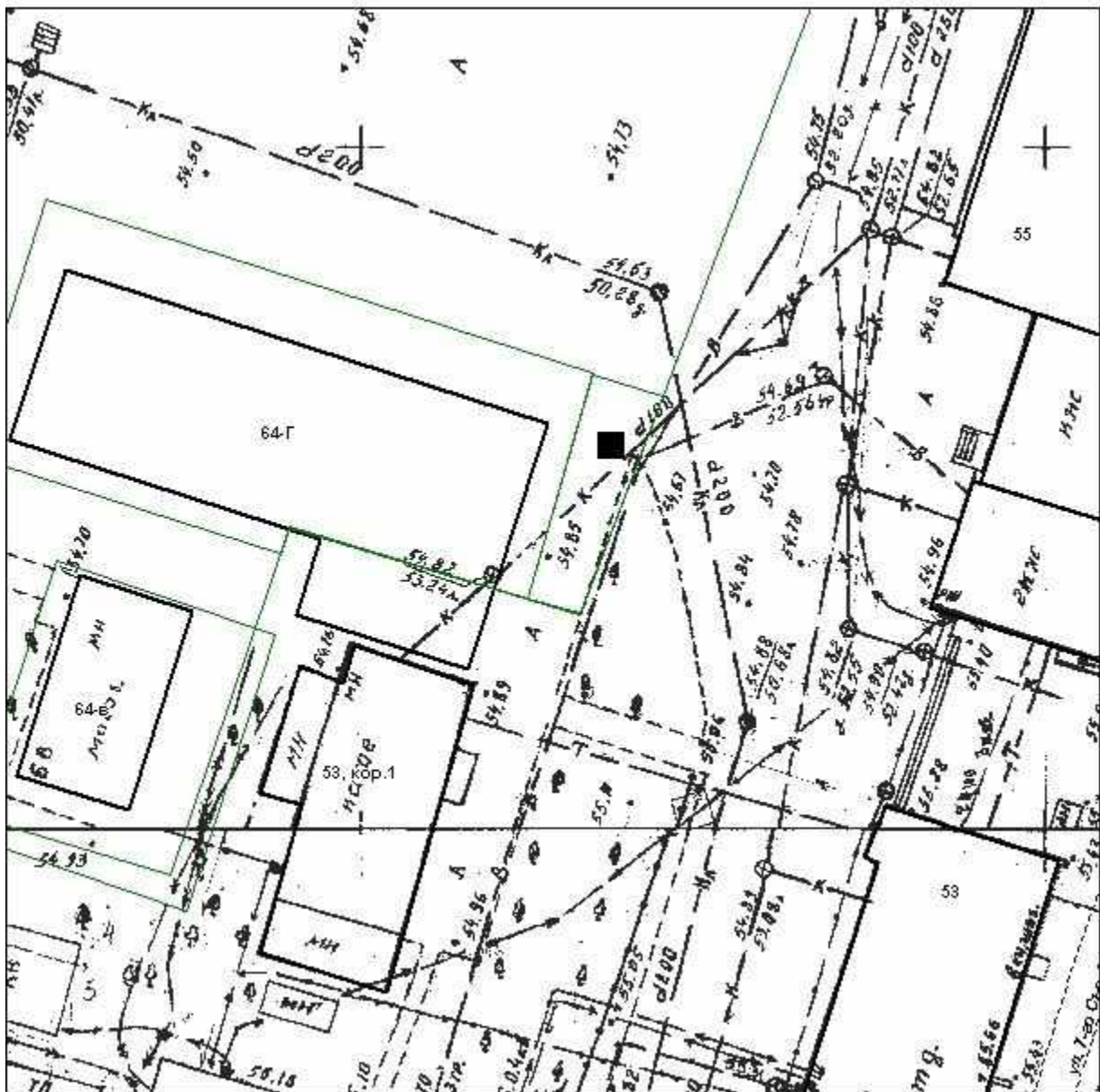
■ – нестационарный торговый объект

ПРИЛОЖЕНИЕ № 2
к постановлению администрации
городского округа «Котлас»
№ 108 от 21 января 2021 г.

Графическая план-схема
размещения нестационарных торговых объектов
на территории городского округа «Котлас»
г. Котлас, ул. Кирова, у д. 64-г,
палатка (продовольственные товары)
Масштаб 1:500

Система координат МСК-29

X	Y
285 903.30	3 539 334.06



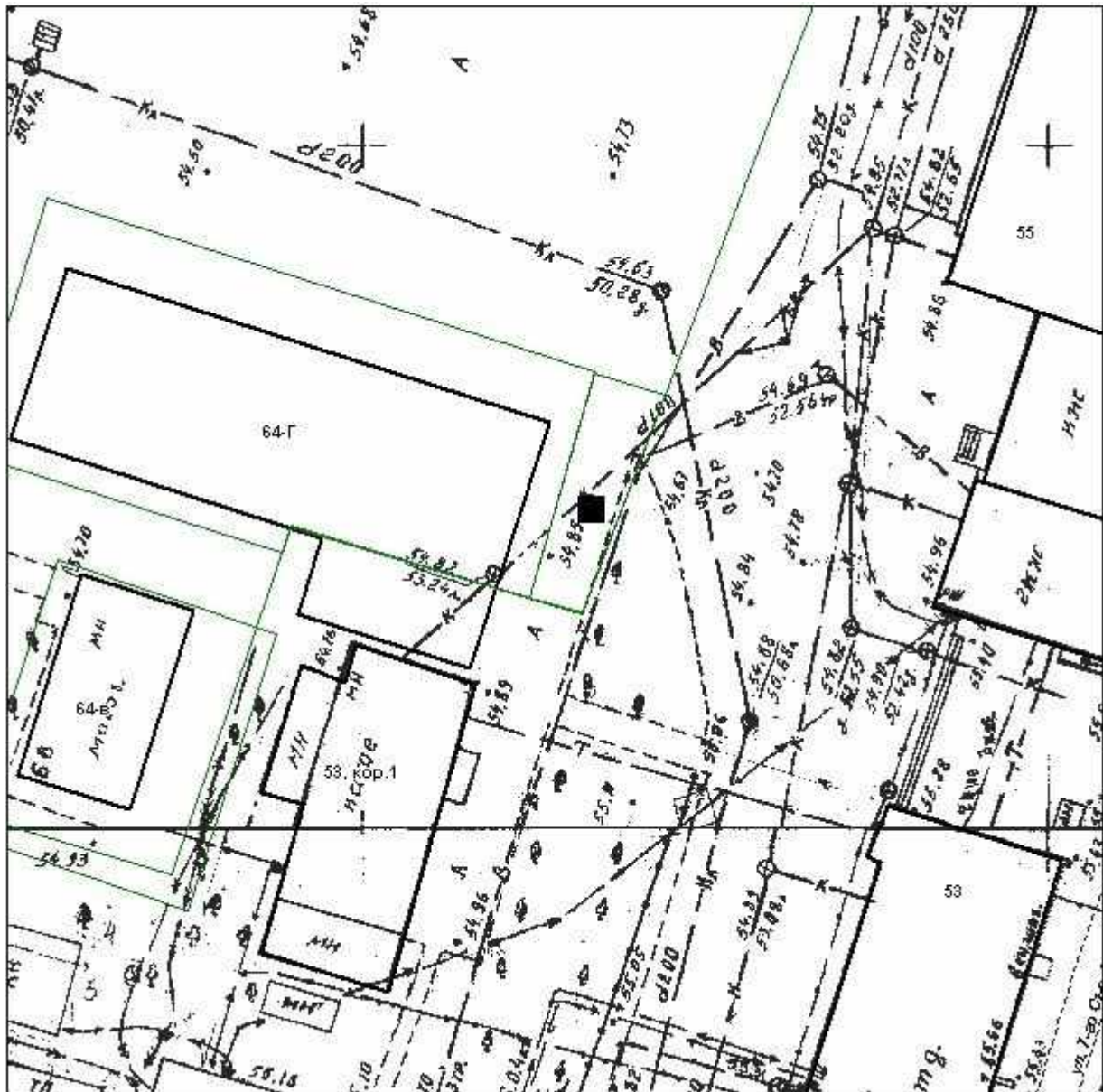
■ – нестационарный торговый объект

ПРИЛОЖЕНИЕ № 2
к постановлению администрации
городского округа «Котлас»
№ 108 от 21 января 2021 г.

Графическая план-схема
размещения нестационарных торговых объектов
на территории городского округа «Котлас»
г. Котлас, ул. Кирова, у д. 64-г,
палатка (продовольственные товары)
Масштаб 1:500

Система координат МСК-29

X	Y
285 898.52	3 539 332.17



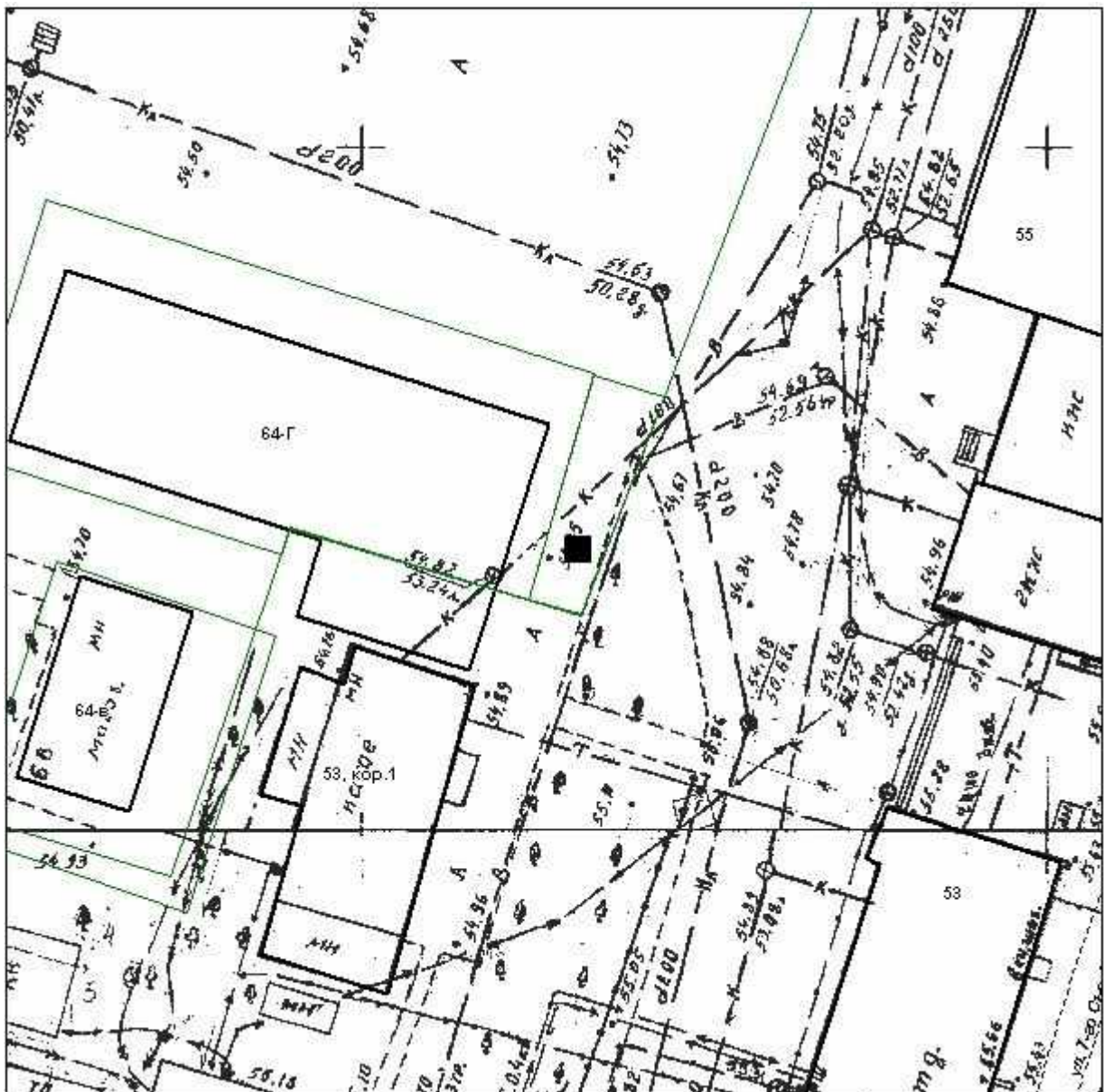
■ – нестационарный торговый объект

ПРИЛОЖЕНИЕ № 2
к постановлению администрации
городского округа «Котлас»
№ 108 от 21 января 2021 г.

Графическая план-схема
размещения нестационарных торговых объектов
на территории городского округа «Котлас»
г. Котлас, ул. Кирова, у д. 64-г,
палатка (продовольственные товары)
Масштаб 1:500

Система координат МСК-29

X	Y
285 895.61	3 539 331.81



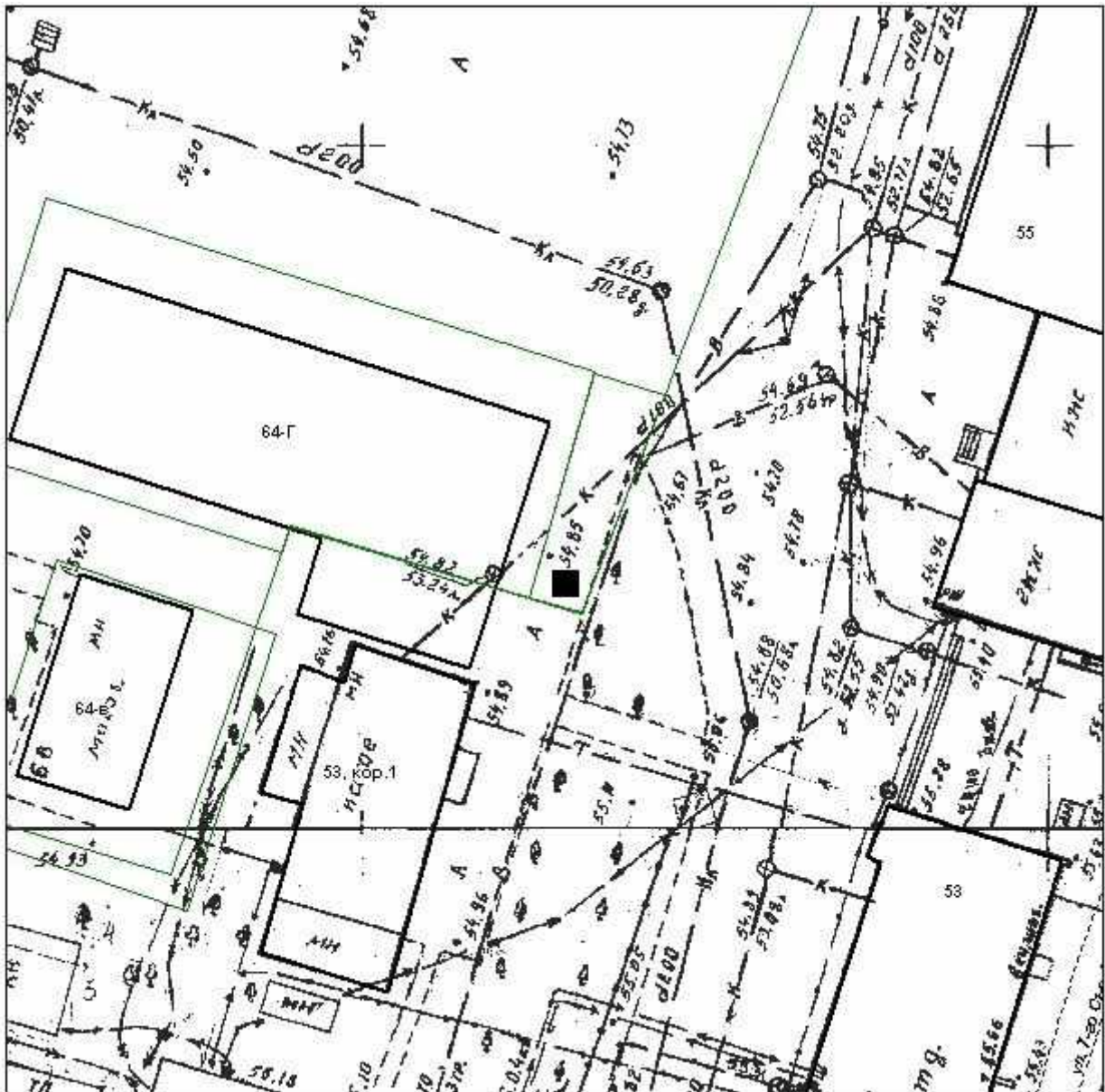
■ – нестационарный торговый объект

ПРИЛОЖЕНИЕ № 2
к постановлению администрации
городского округа «Котлас»
№ 108 от 21 января 2021 г.

Графическая план-схема
размещения нестационарных торговых объектов
на территории городского округа «Котлас»
г. Котлас, ул. Кирова, у д. 64-г,
палатка (продовольственные товары)
Масштаб 1:500

Система координат МСК-29

X	Y
285 892.96	3 539 331.03



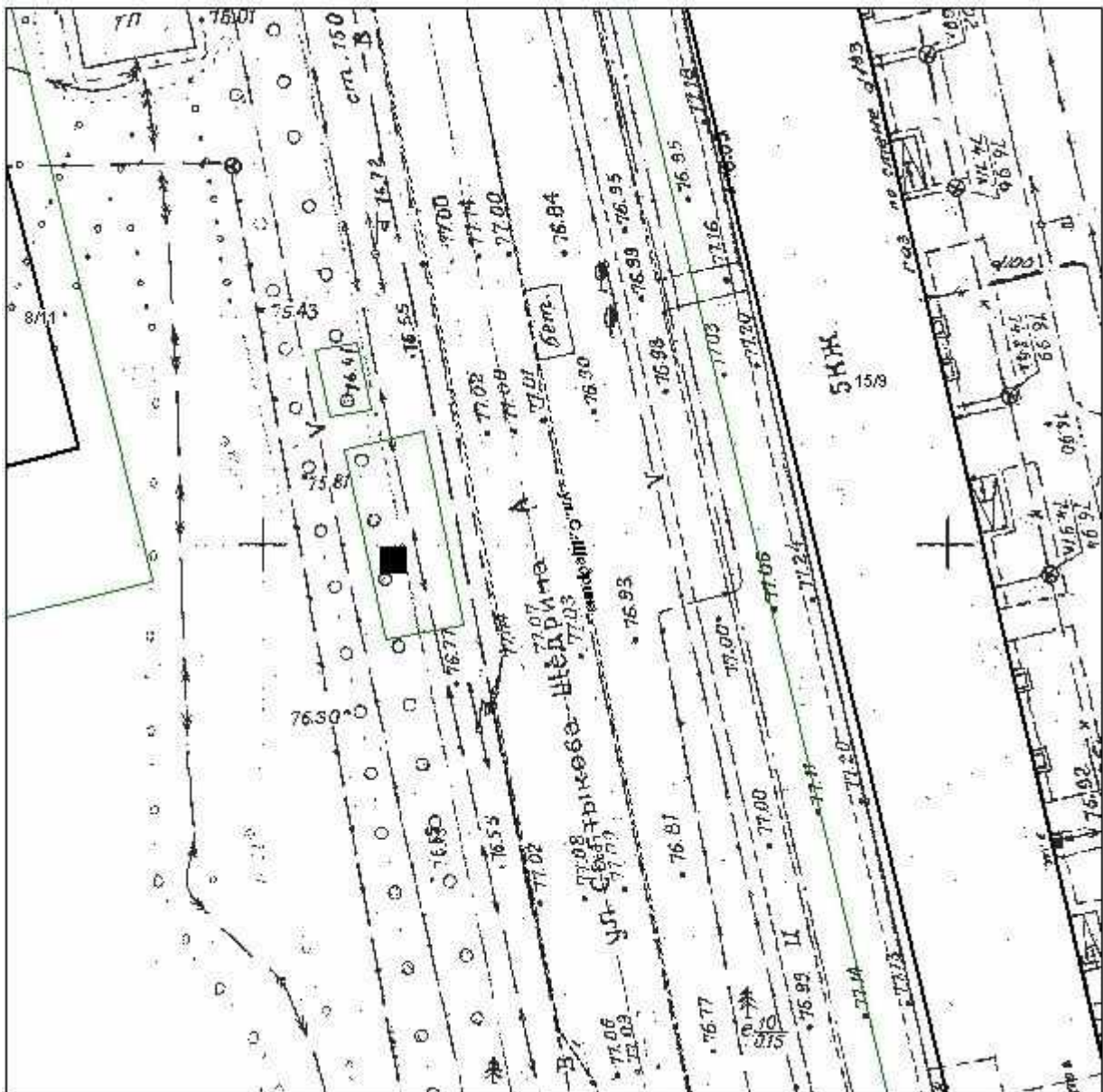
■ – нестационарный торговый объект

ПРИЛОЖЕНИЕ № 2
к постановлению администрации
городского округа «Котлас»
№ 108 от 21 января 2021 г.

Графическая план-схема
размещения нестационарных торговых объектов
на территории городского округа «Котлас»
г. Котлас, ул. С.-Щедрина, у д. 15 (на противоположной стороне улицы),
павильон, совмещенный с автобусной остановкой (продовольственные товары)
Масштаб 1:500

Система координат МСК-29

Х	У
278 037.63	3 539 886.10



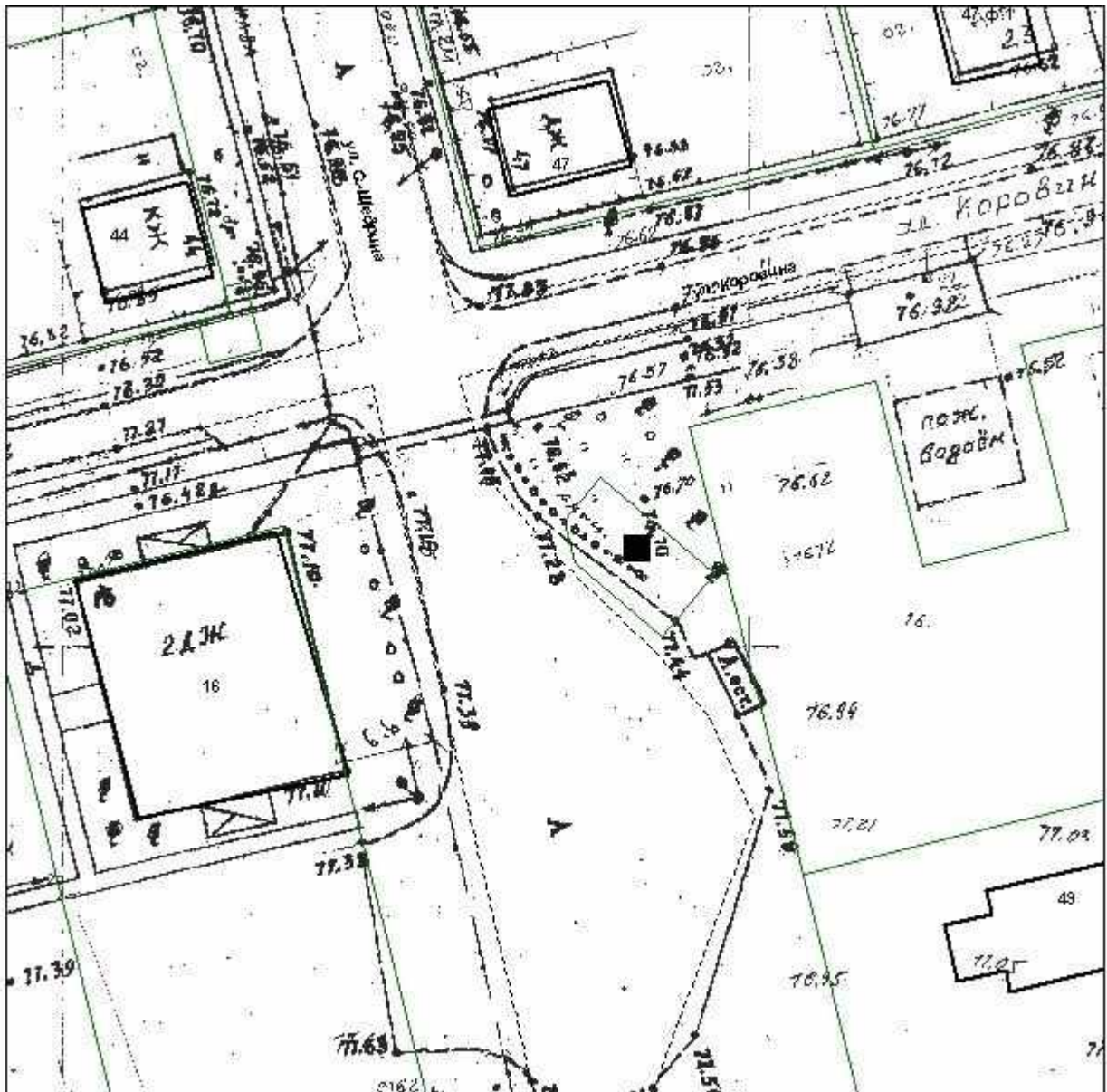
■ – нестационарный торговый объект

ПРИЛОЖЕНИЕ № 2
к постановлению администрации
городского округа «Котлас»
№ 108 от 21 января 2021 г.

Графическая план-схема
размещения нестационарных торговых объектов
на территории городского округа «Котлас»
г. Котлас, ул. С.-Щедрина, у д. 47,
павильон (продовольственные товары)
Масштаб 1:500

Система координат МСК-29

X	Y
277 601.44	3 540 035.85



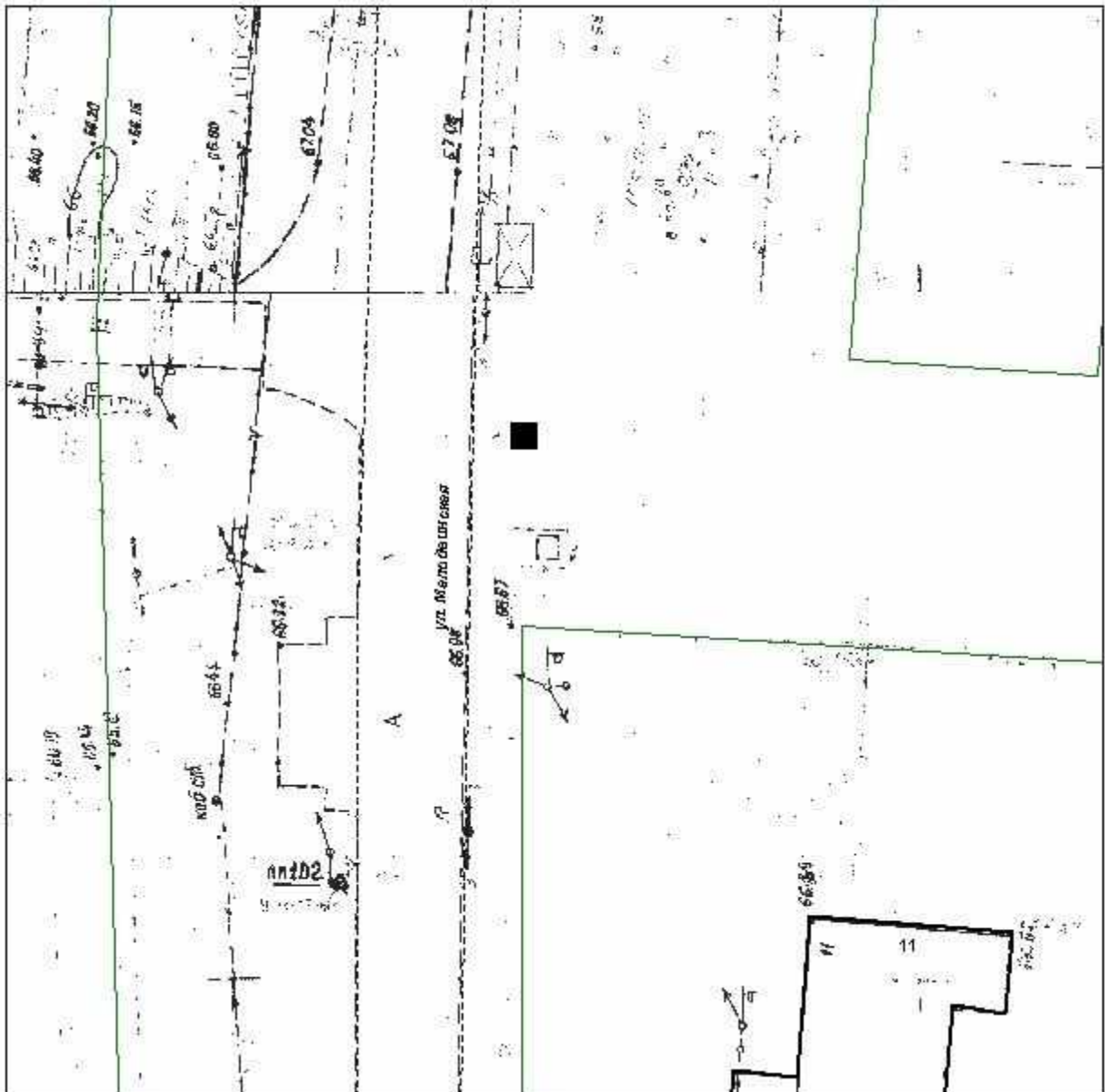
■ – нестационарный торговый объект

ПРИЛОЖЕНИЕ № 2
к постановлению администрации
городского округа «Котлас»
№ 108 от 21 января 2021 г.

Графическая план-схема
размещения нестационарных торговых объектов
на территории городского округа «Котлас»
г. Котлас, ул. Малодвинская, у д. 11,
павильон, совмещенный с автобусной остановкой (продовольственные товары)
Масштаб 1:500

Система координат МСК-29

X	Y
281 609.19	3 539 306.38



■ – нестационарный торговый объект

ПРИЛОЖЕНИЕ № 2
к постановлению администрации
городского округа «Котлас»
№ 108 от 21 января 2021 г.

Графическая план-схема
размещения нестационарных торговых объектов
на территории городского округа «Котлас»
г. Котлас, ул. Малодвинская, у д. 11 (на противоположной стороне улицы),
павильон, совмещенный с автобусной остановкой (смешанные товары)

Масштаб 1:500

Система координат МСК-29

X	Y
281 587.83	3 539 290.70



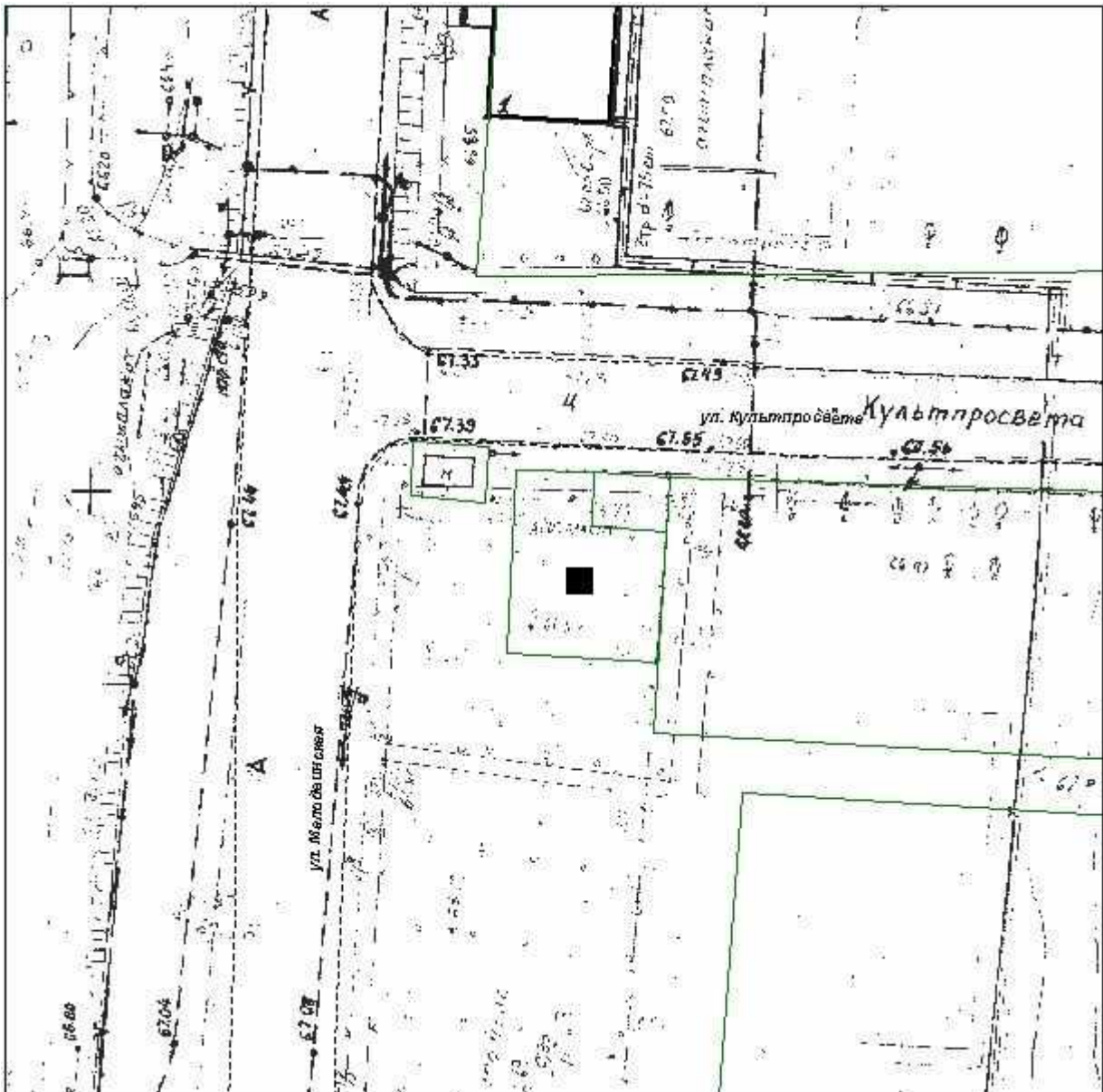
■ – нестационарный торговый объект

ПРИЛОЖЕНИЕ № 2
к постановлению администрации
городского округа «Котлас»
№ 108 от 21 января 2021 г.

Графическая план-схема
размещения нестационарных торговых объектов
на территории городского округа «Котлас»
г. Котлас, ул. Малодвинская, у д. 13,
павильон (продовольственные товары)
Масштаб 1:500

Система координат МСК-29

X	Y
281 663.55	3 539 318.63



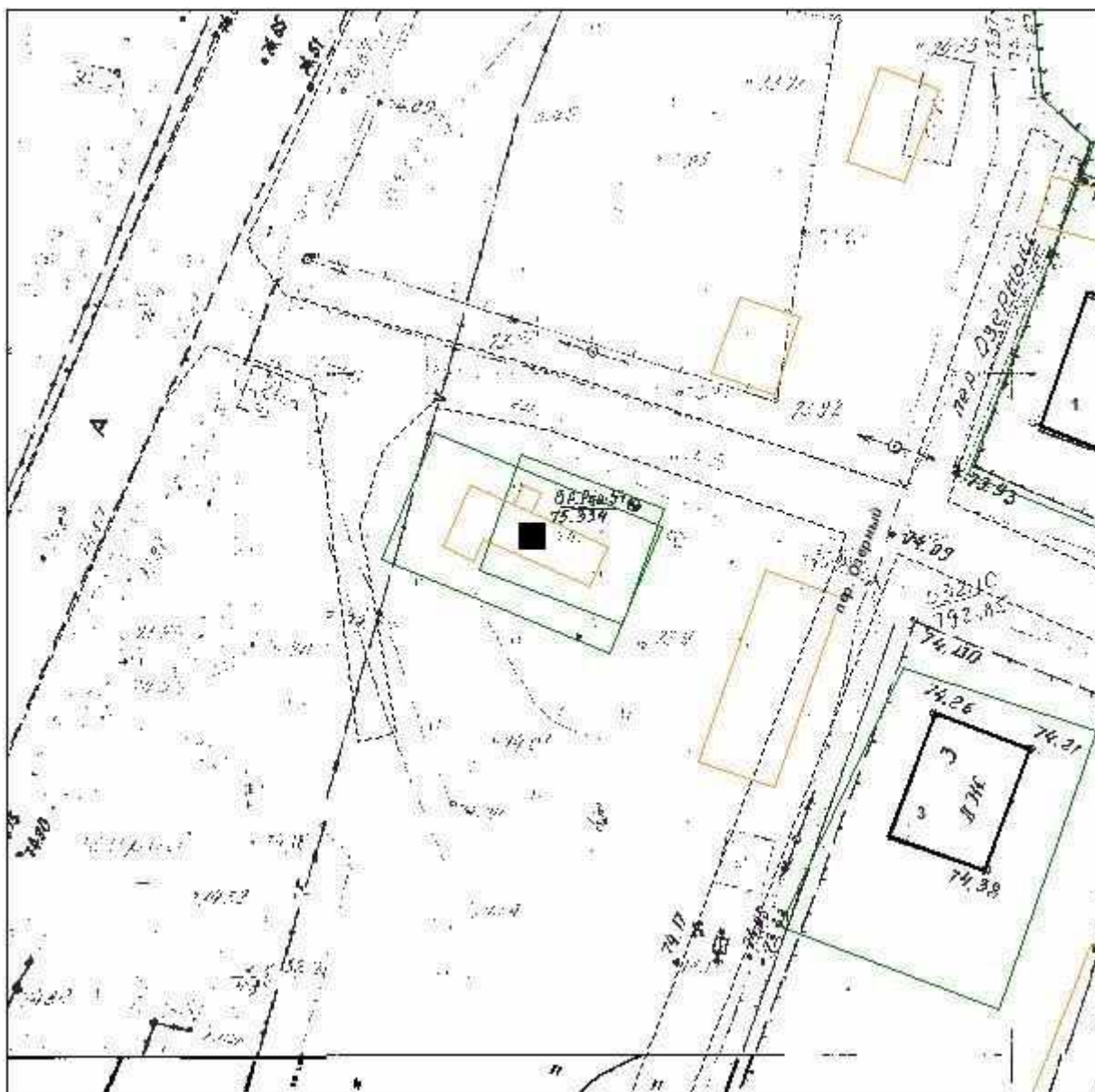
■ – нестационарный торговый объект

ПРИЛОЖЕНИЕ № 2
к постановлению администрации
городского округа «Котлас»
№ 108 от 21 января 2021 г.

Графическая план-схема
размещения нестационарных торговых объектов
на территории городского округа «Котлас»
г. Котлас, в районе дома № 3 по пер. Озерный,
павильон (продовольственные товары)
Масштаб 1:500

Система координат МСК-29

X	Y
279 933.67	3 540 018,11



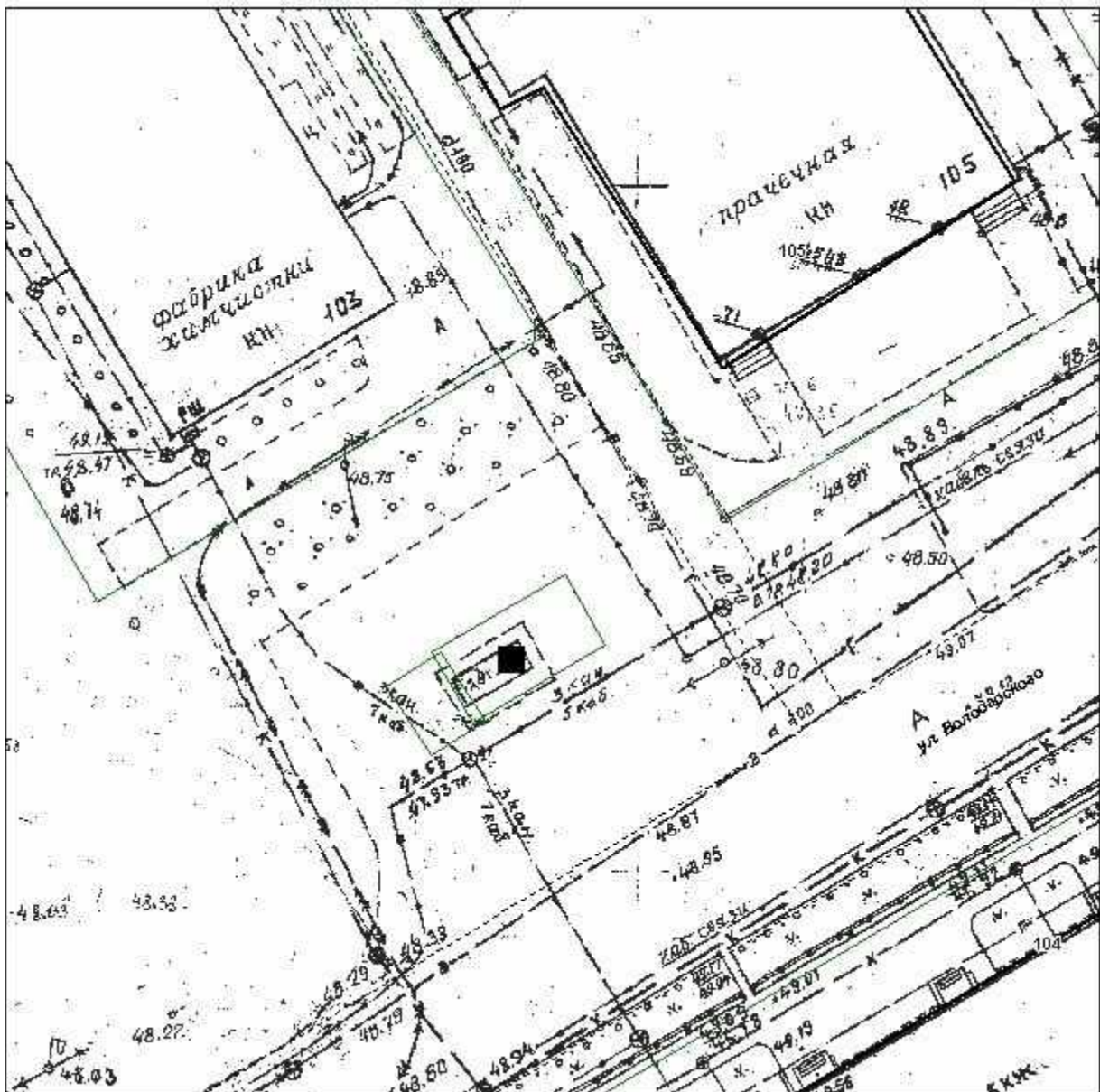
■ – нестационарный торговый объект

ПРИЛОЖЕНИЕ № 2
к постановлению администрации
городского округа «Котлас»
№ 108 от 21 января 2021 г.

Графическая план-схема
размещения нестационарных торговых объектов
на территории городского округа «Котлас»
г. Котлас, ул. Володарского, у д. 103
павильон, совмещенный с автобусной остановкой (продовольственные товары)
Масштаб 1:500

Система координат МСК-29

X	Y
286 604.33	3 540 930.66



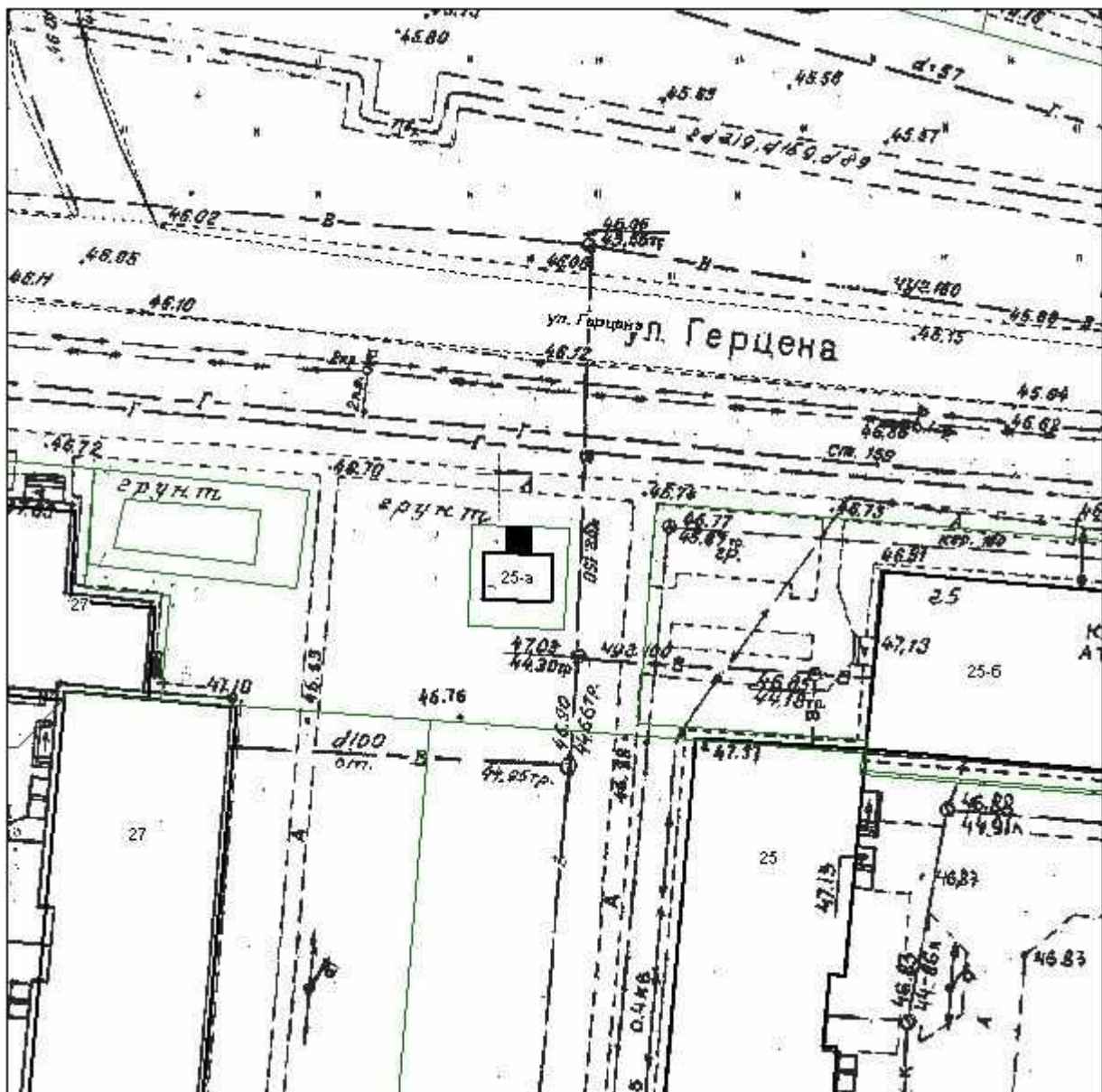
■ – нестационарный торговый объект

ПРИЛОЖЕНИЕ № 2
к постановлению администрации
городского округа «Котлас»
№ 108 от 21 января 2021 г.

Графическая план-схема
размещения нестационарных торговых объектов
на территории городского округа «Котлас»
г. Котлас, ул. Герцена, у д. 25-а
павильон (продовольственные товары)
Масштаб 1:500

Система координат МСК-29

X	Y
288 198.67	3 542 530.06



■ – нестационарный торговый объект

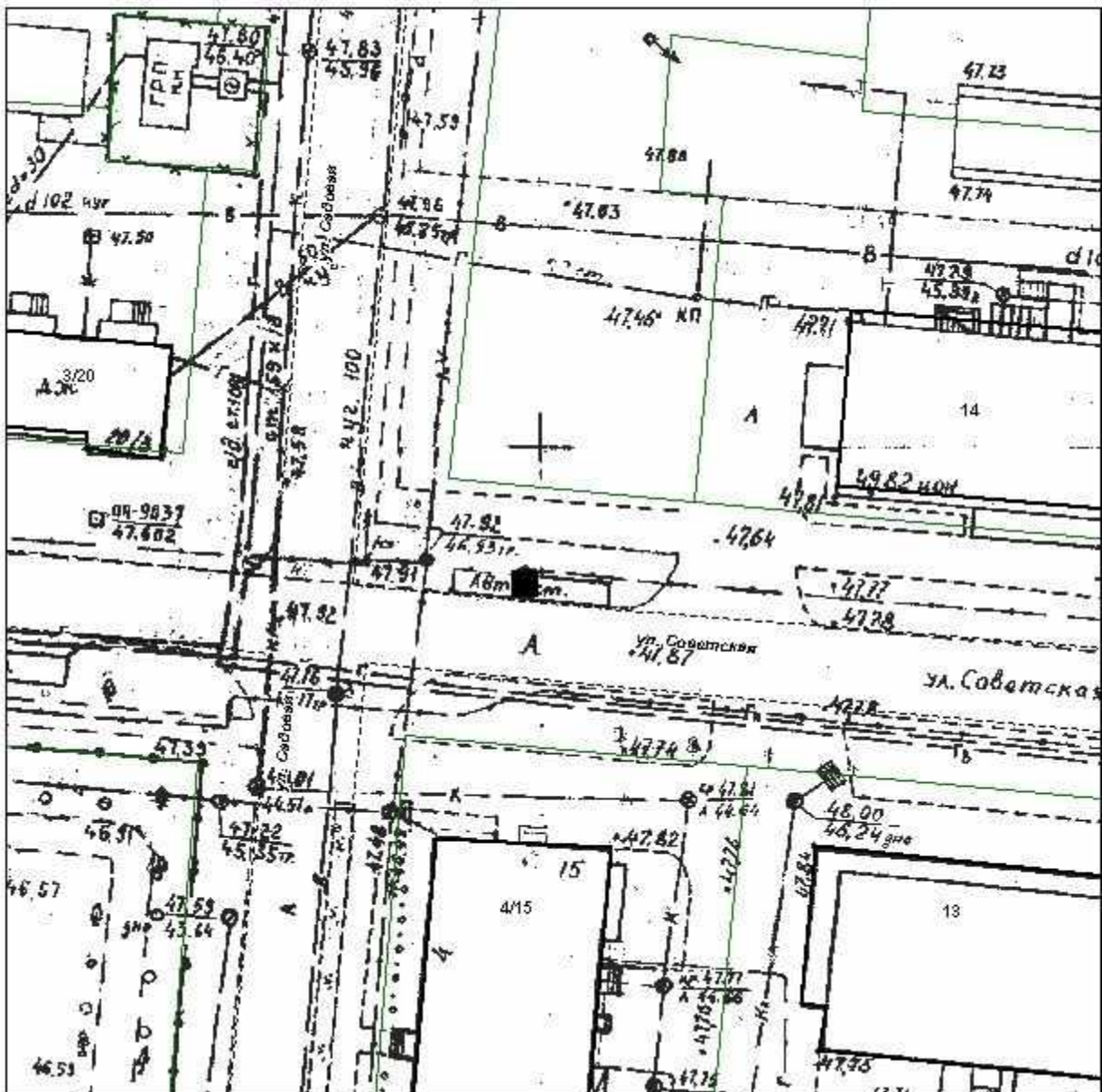
ПРИЛОЖЕНИЕ № 2
к постановлению администрации
городского округа «Котлас»
№ 108 от 21 января 2021 г.

Графическая план-схема
размещения нестационарных торговых объектов
на территории городского округа «Котлас»
г. Котлас, ул. Советская, у д. 14
павильон, совмещенный с автобусной остановкой (продовольственные товары)

Масштаб 1:500

Система координат МСК-29

X	Y
287 865.21	3 543 091.23



■ – нестационарный торговый объект

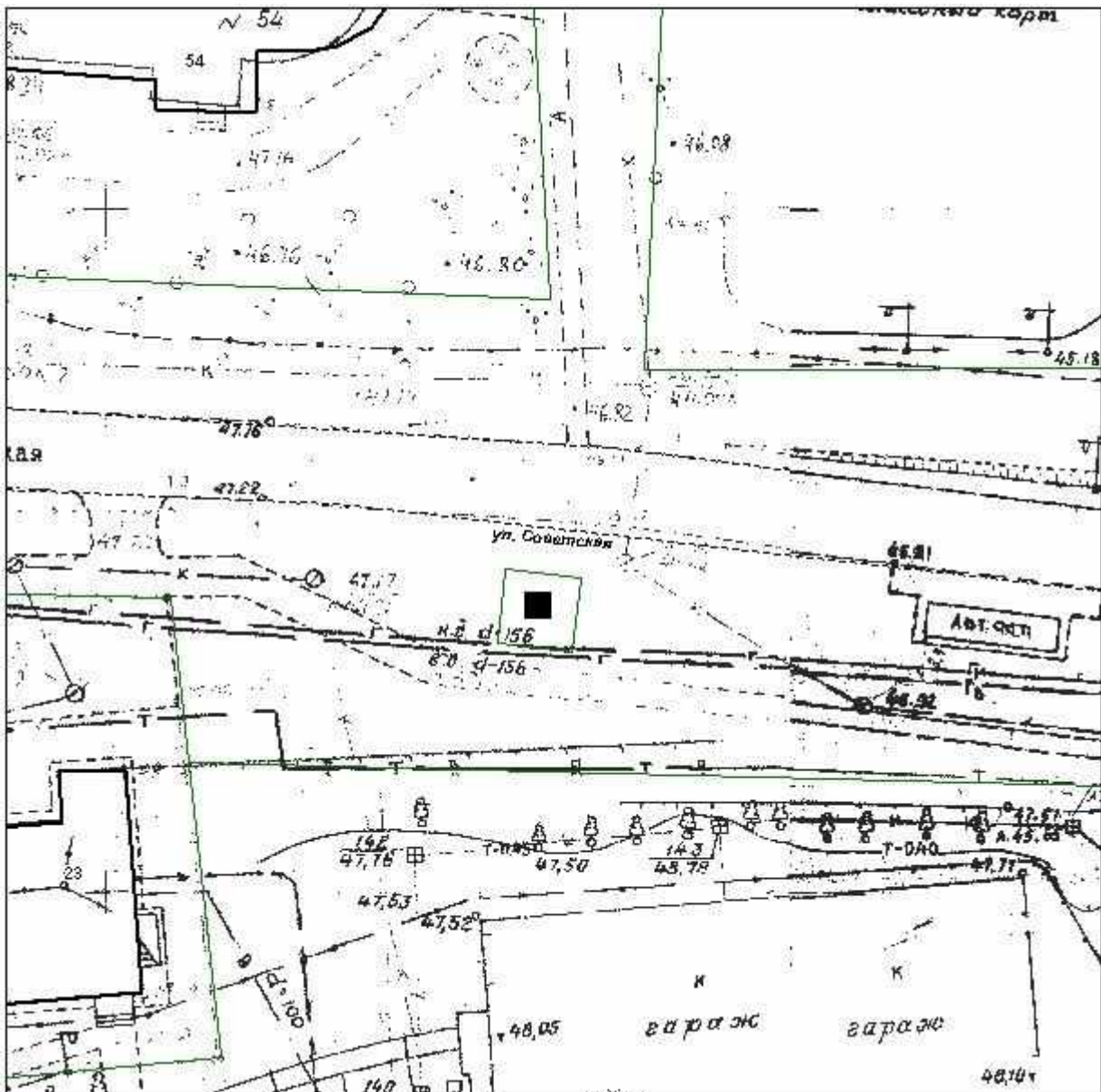
ПРИЛОЖЕНИЕ № 2
к постановлению администрации
городского округа «Котлас»
№ 108 от 21 января 2021 г.

Графическая план-схема
размещения нестационарных торговых объектов
на территории городского округа «Котлас»
г. Котлас, ул. Советская, у д. 23-а
киоск (продовольственные товары)

Масштаб 1:500

Система координат МСК-29

X	Y
287 879.78	3 542 672.75



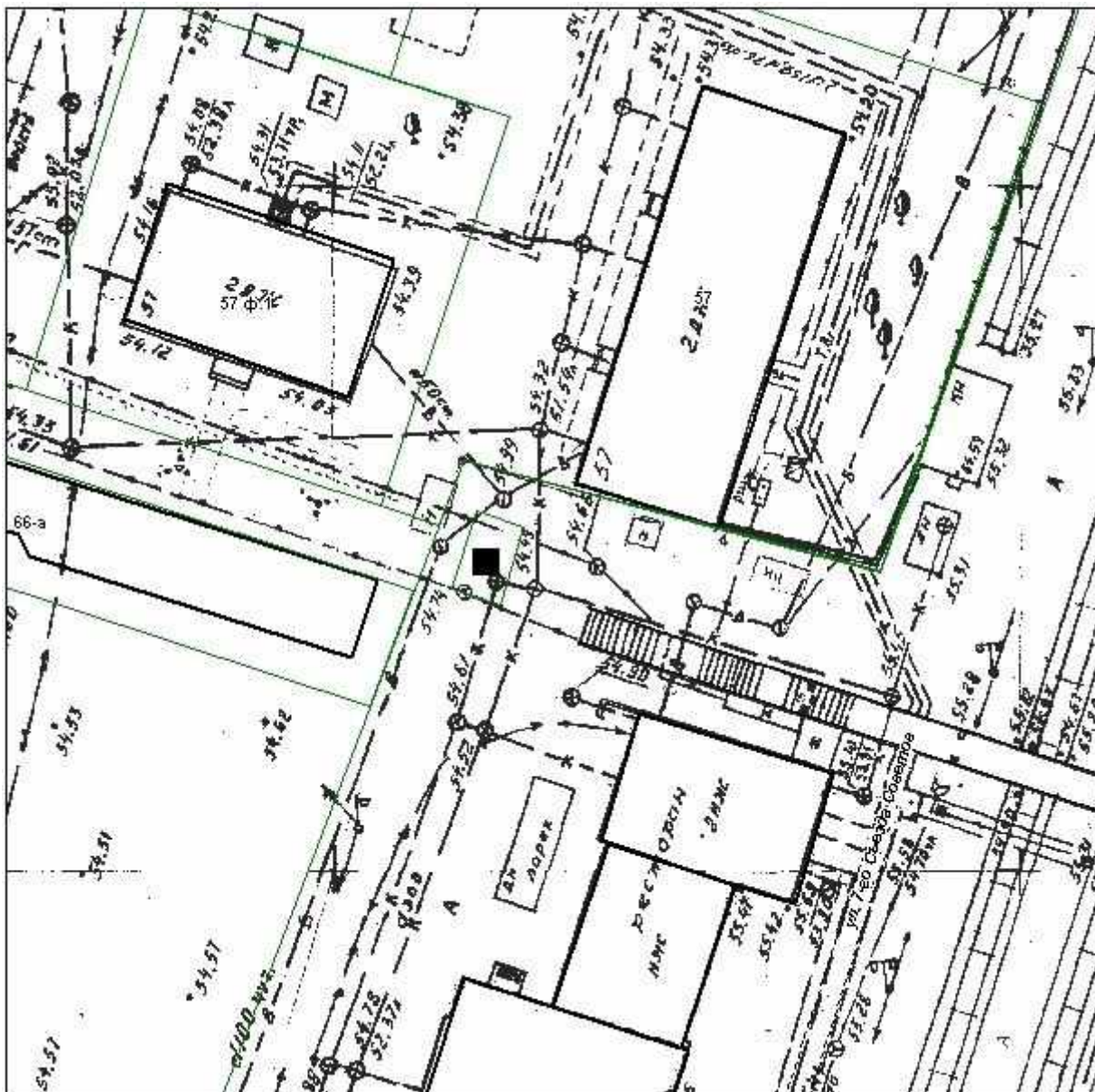
■ – нестационарный торговый объект

ПРИЛОЖЕНИЕ № 2
к постановлению администрации
городского округа «Котлас»
№ 108 от 21 января 2021 г.

Графическая план-схема
размещения нестационарных торговых объектов
на территории городского округа «Котлас»
г. Котлас, в районе ст. Котлас-Южный
павильон (смешанные товары)
Масштаб 1:500

Система координат МСК-29

Х	У
285 999.30	3 539 373.13



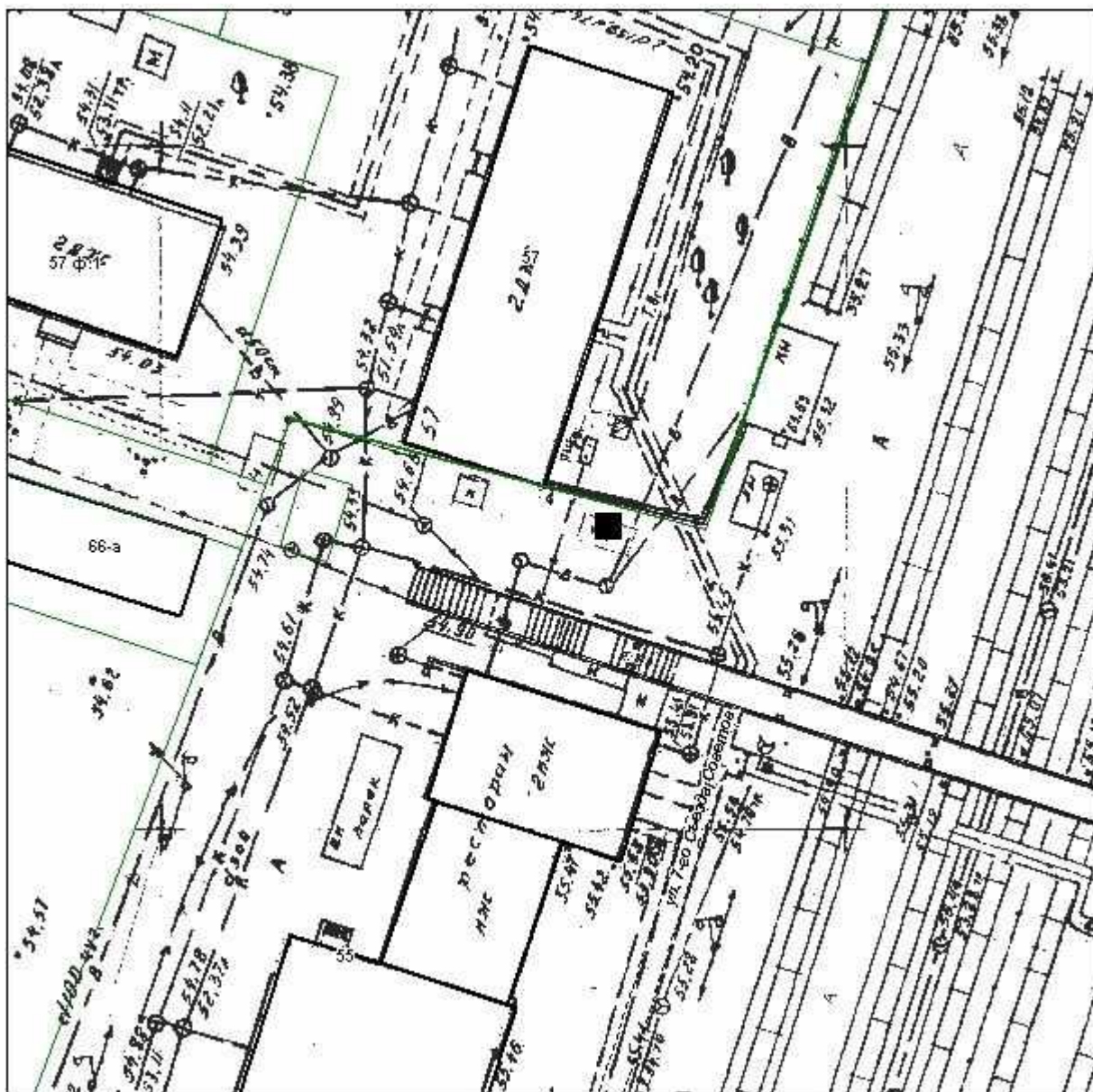
■ – нестационарный торговый объект

ПРИЛОЖЕНИЕ № 2
к постановлению администрации
городского округа «Котлас»
№ 108 от 21 января 2021 г.

Графическая план-схема
размещения нестационарных торговых объектов
на территории городского округа «Котлас»
г. Котлас, в районе ст. Котлас-Южный
павильон (смешанные товары)
Масштаб 1:500

Система координат МСК-29

X	Y
285 999.70	3 539 394.83



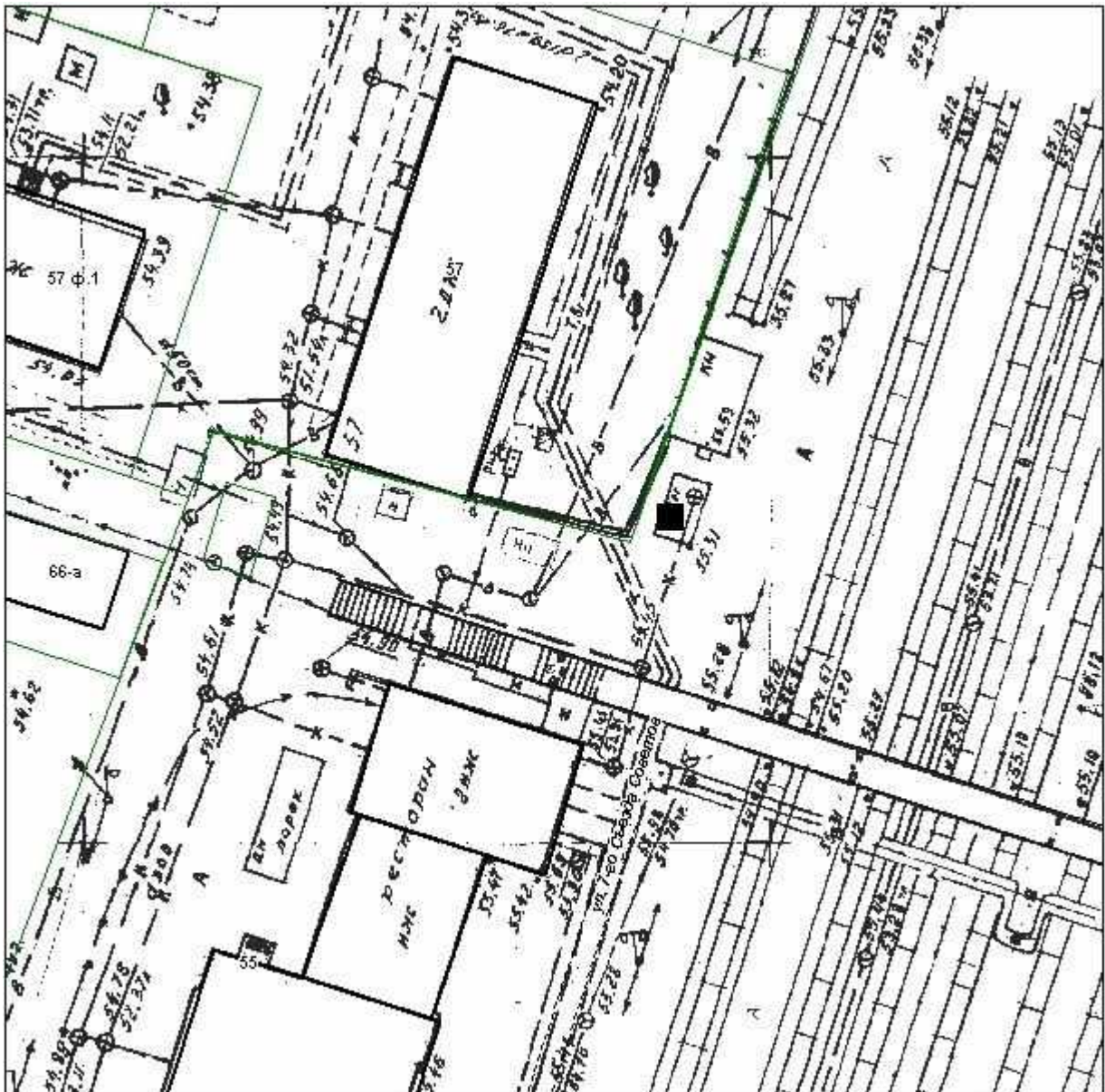
■ – нестационарный торговый объект

ПРИЛОЖЕНИЕ № 2
к постановлению администрации
городского округа «Котлас»
№ 108 от 21 января 2021 г.

Графическая план-схема
размещения нестационарных торговых объектов
на территории городского округа «Котлас»
г. Котлас, в районе ст. Котлас-Южный
павильон (смешанные товары)
Масштаб 1:500

Система координат МСК-29

Х	У
286 001.72	3 539 404.83



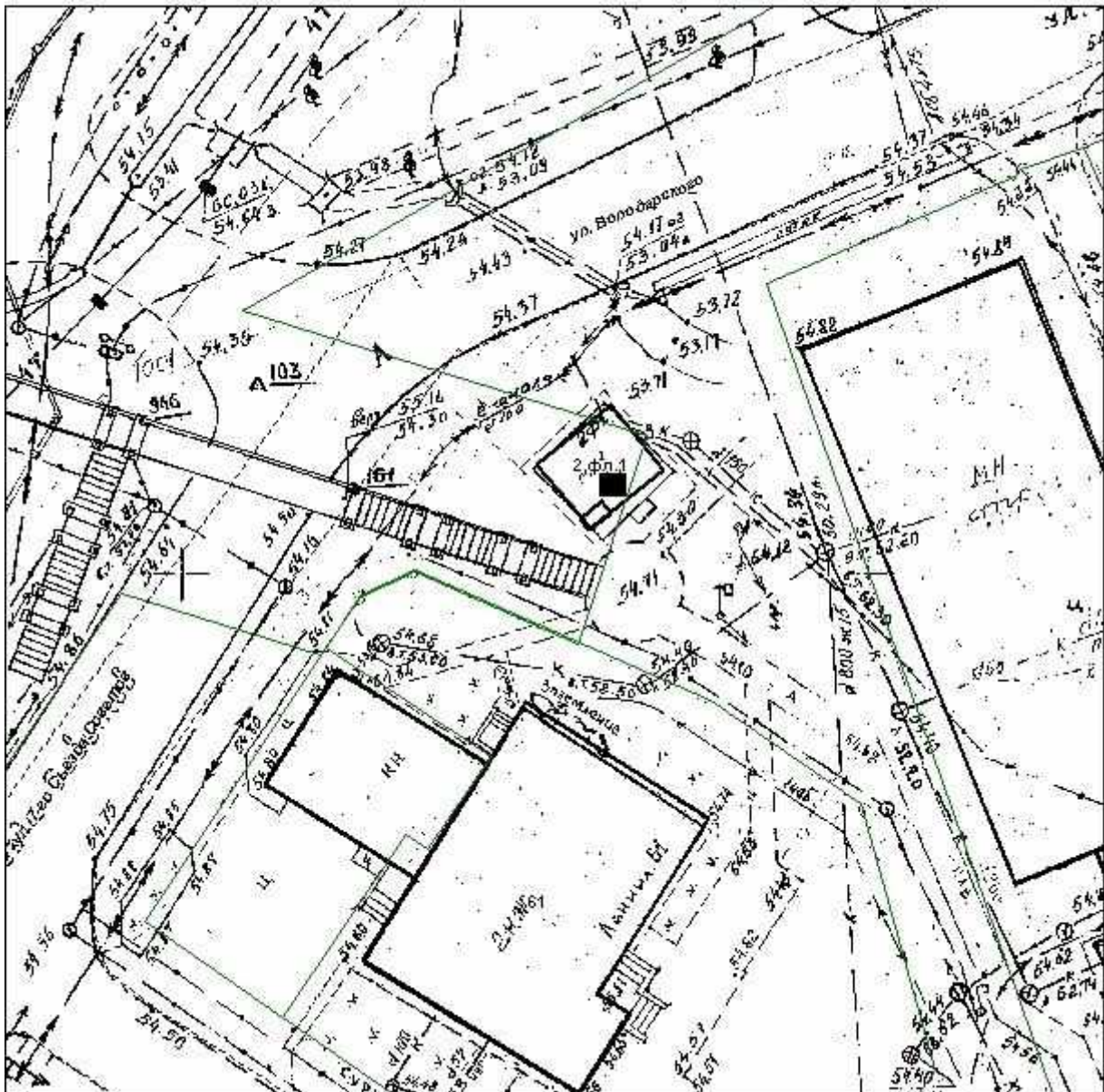
■ – нестационарный торговый объект

ПРИЛОЖЕНИЕ № 2
к постановлению администрации
городского округа «Котлас»
№ 108 от 21 января 2021 г.

Графическая план-схема
размещения нестационарных торговых объектов
на территории городского округа «Котлас»
г. Котлас, в районе ст. Котлас-Южный
павильон (смешанные товары)
Масштаб 1:500

Система координат МСК-29

X	Y
285 942.02	3 539 595.84



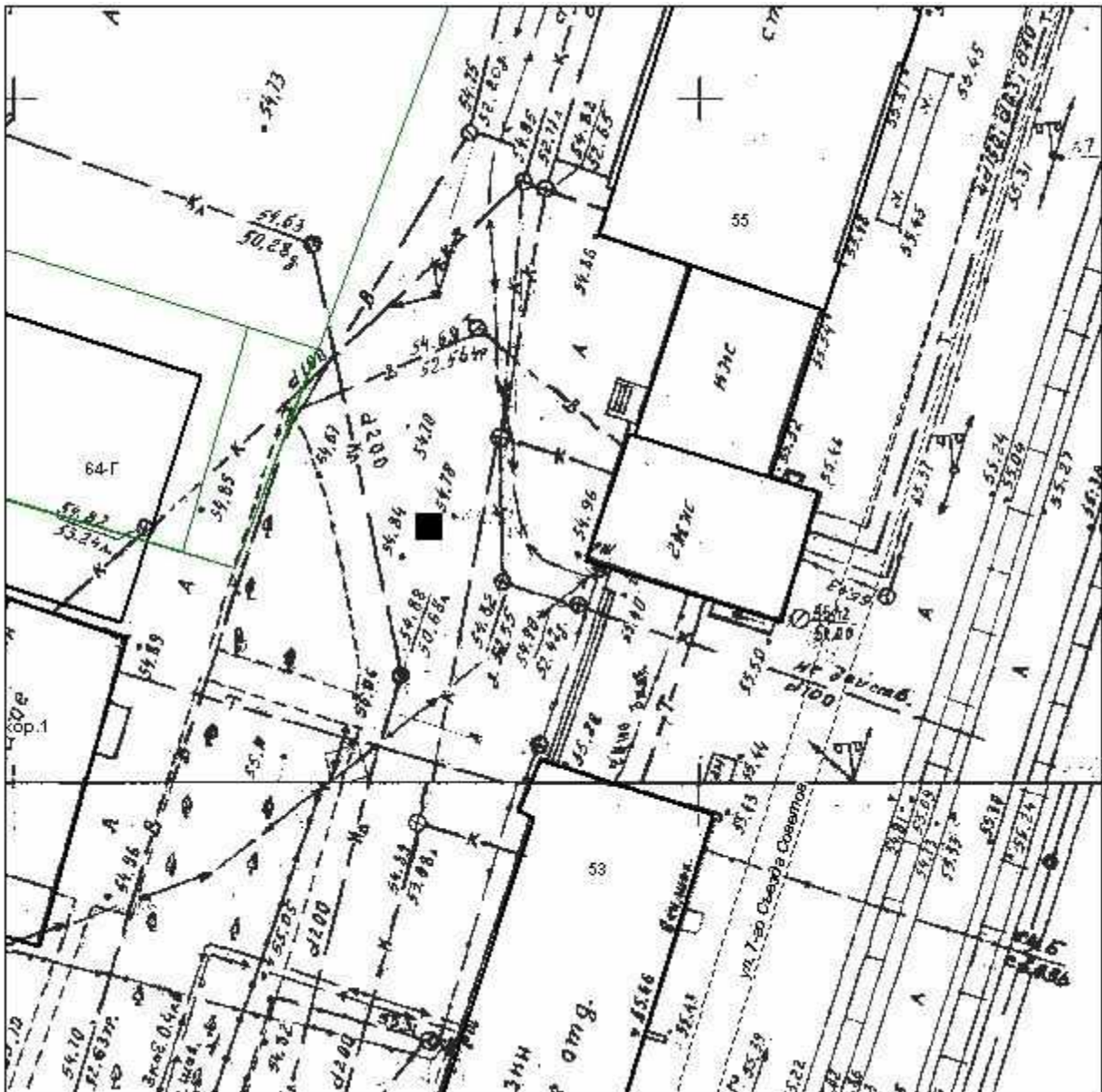
■ – нестационарный торговый объект

ПРИЛОЖЕНИЕ № 2
к постановлению администрации
городского округа «Котлас»
№ 108 от 21 января 2021 г.

Графическая план-схема
размещения нестационарных торговых объектов
на территории городского округа «Котлас»
г. Котлас, в районе ст. Котлас-Южный
павильон (смешанные товары)
Масштаб 1:500

Система координат МСК-29

Х	У
285 894.30	3 539 346.50



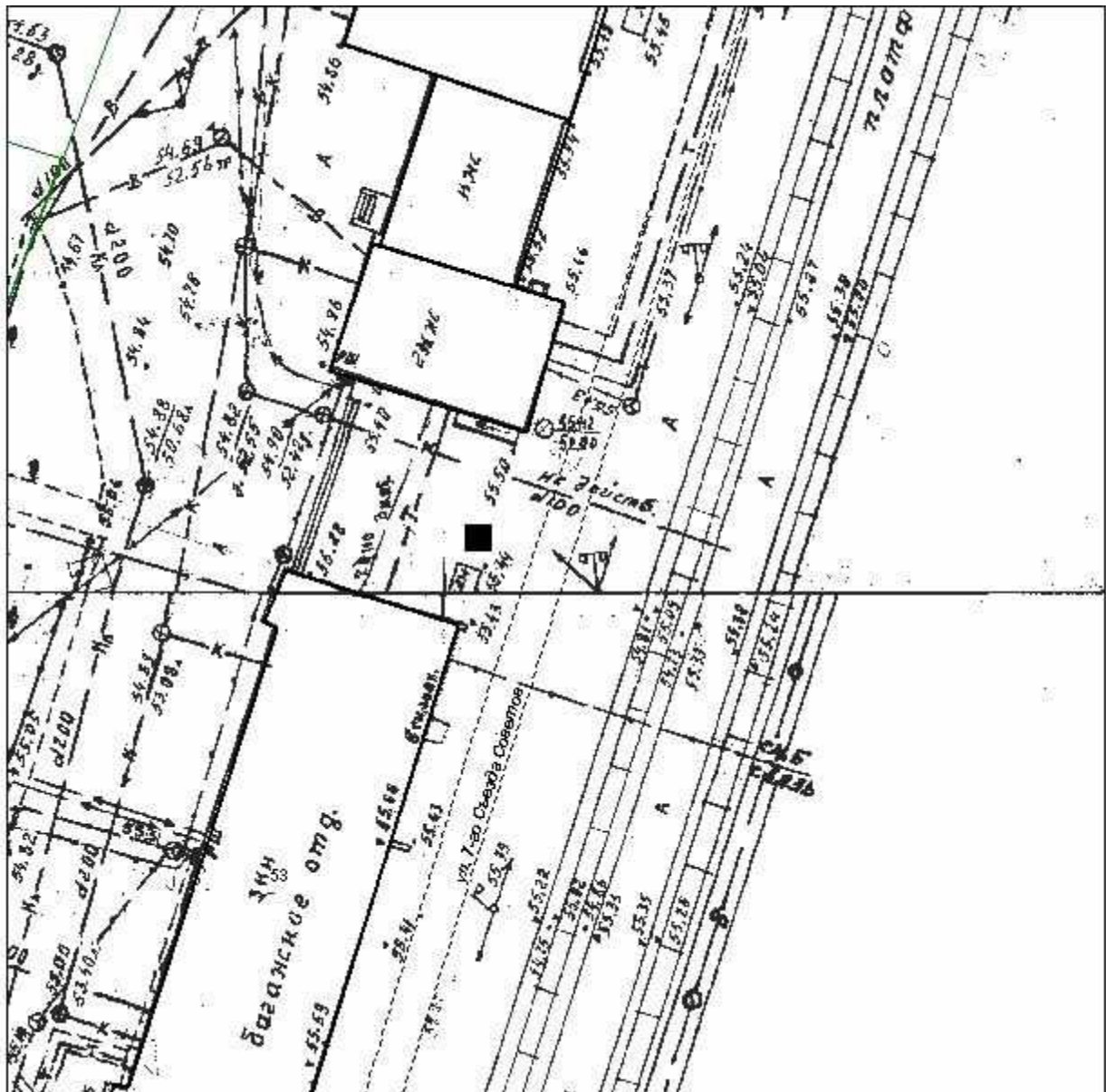
■ – нестационарный торговый объект

ПРИЛОЖЕНИЕ № 2
к постановлению администрации
городского округа «Котлас»
№ 108 от 21 января 2021 г.

Графическая план-схема
размещения нестационарных торговых объектов
на территории городского округа «Котлас»
г. Котлас, в районе ст. Котлас-Южный
павильон (смешанные товары)
Масштаб 1:500

Система координат МСК-29

X	Y
285 880.47	3 539 369.22



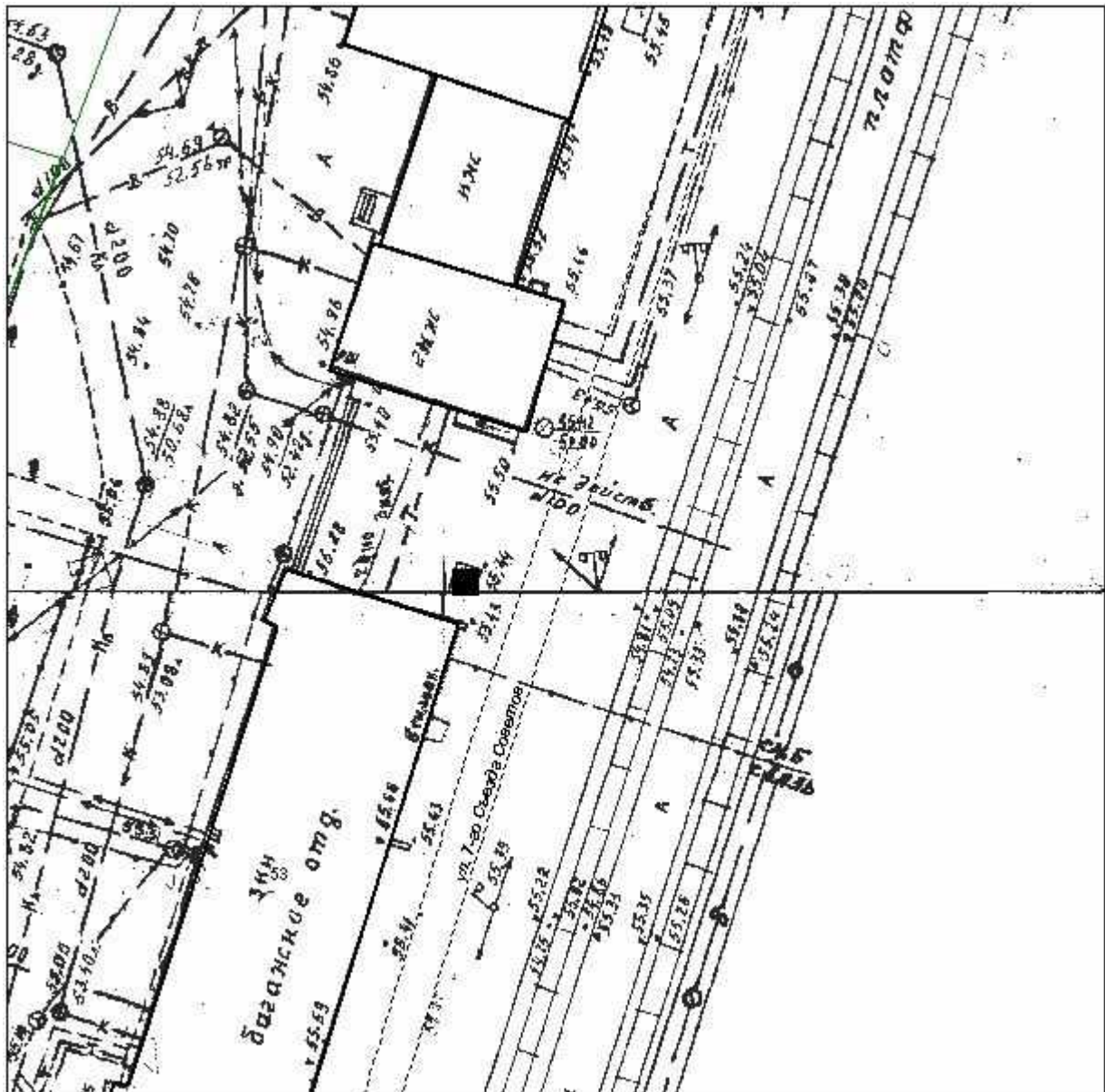
■ – нестационарный торговый объект

ПРИЛОЖЕНИЕ № 2
к постановлению администрации
городского округа «Котлас»
№ 108 от 21 января 2021 г.

Графическая план-схема
размещения нестационарных торговых объектов
на территории городского округа «Котлас»
г. Котлас, в районе ст. Котлас-Южный
павильон (смешанные товары)
Масштаб 1:500

Система координат МСК-29

Х	У
285 877.22	3 539 368.40



■ – нестационарный торговый объект

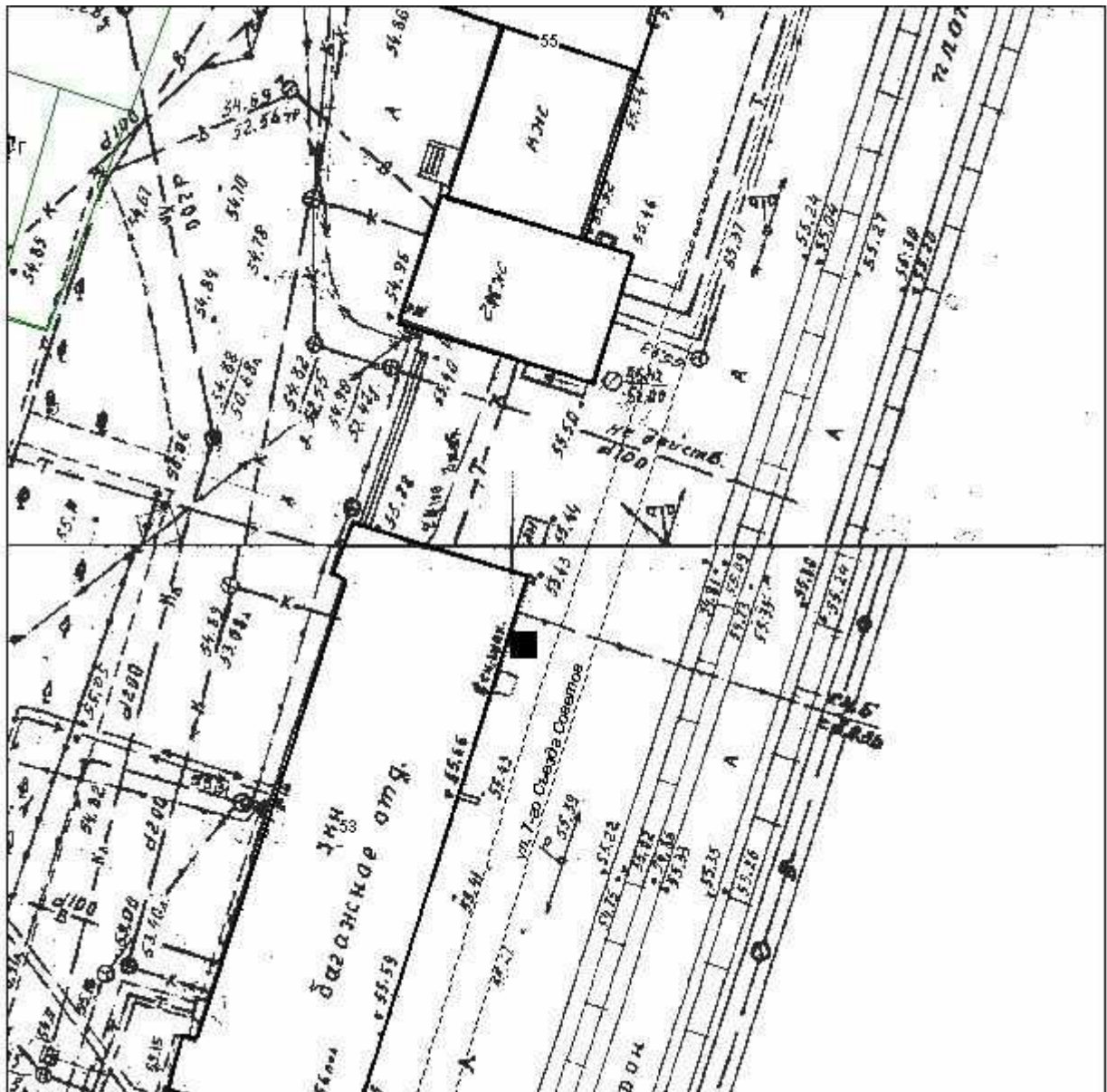
ПРИЛОЖЕНИЕ № 2
к постановлению администрации
городского округа «Котлас»
№ 108 от 21 января 2021 г.

Графическая план-схема
размещения нестационарных торговых объектов
на территории городского округа «Котлас»
г. Котлас, в районе ст. Котлас-Южный
павильон (смешанные товары)

Масштаб 1:500

Система координат МСК-29

X	Y
285 869.13	3 539 368.05



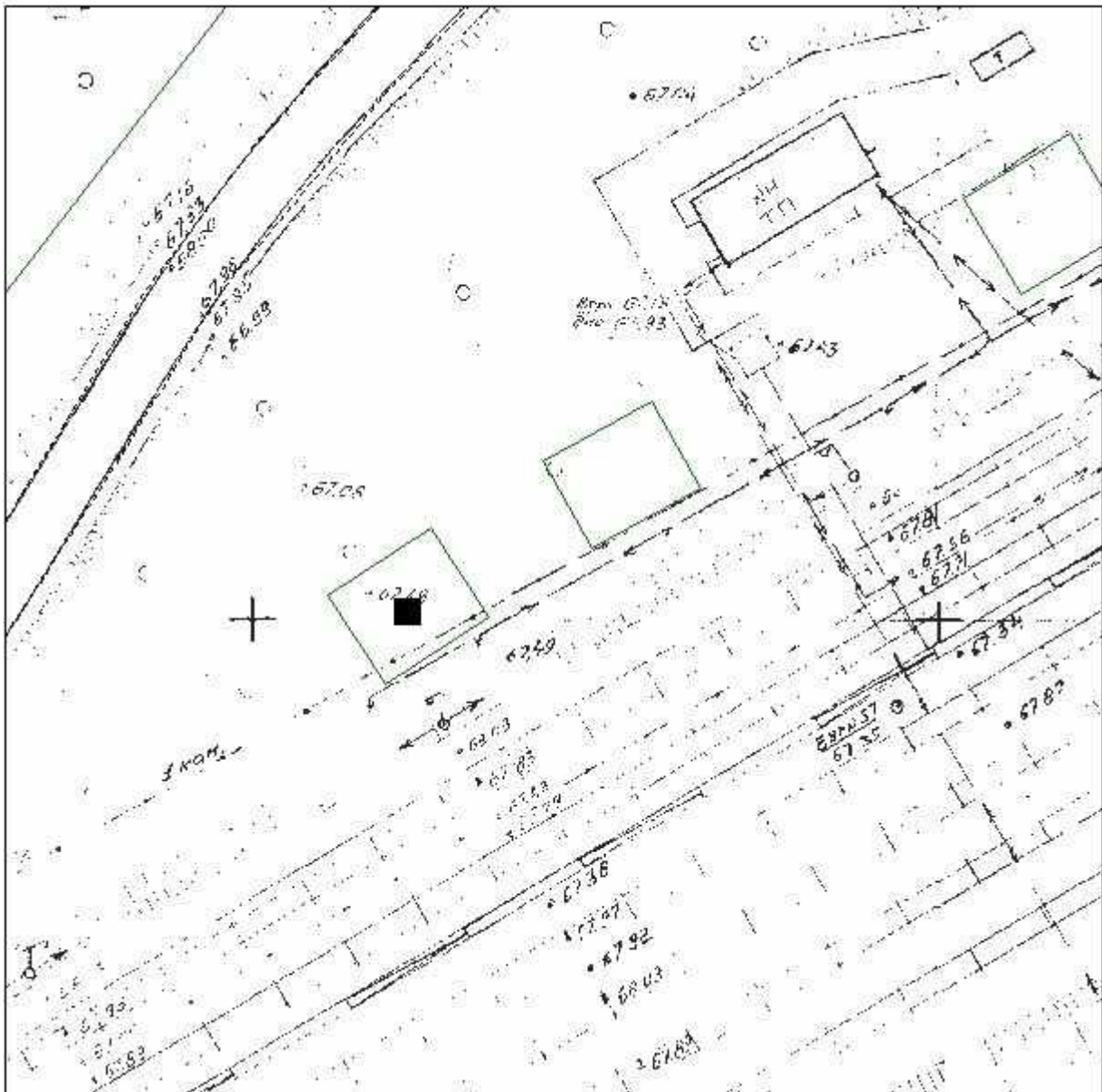
■ – нестационарный торговый объект

ПРИЛОЖЕНИЕ № 2
к постановлению администрации
городского округа «Котлас»
№ 108 от 21 января 2021 г.

Графическая план-схема
размещения нестационарных торговых объектов
на территории городского округа «Котлас»
г. Котлас, в районе ст. Котлас-Узловой
павильон (смешанные товары)
Масштаб 1:500

Система координат МСК-29

X	Y
280 877.30	3 540 776.81



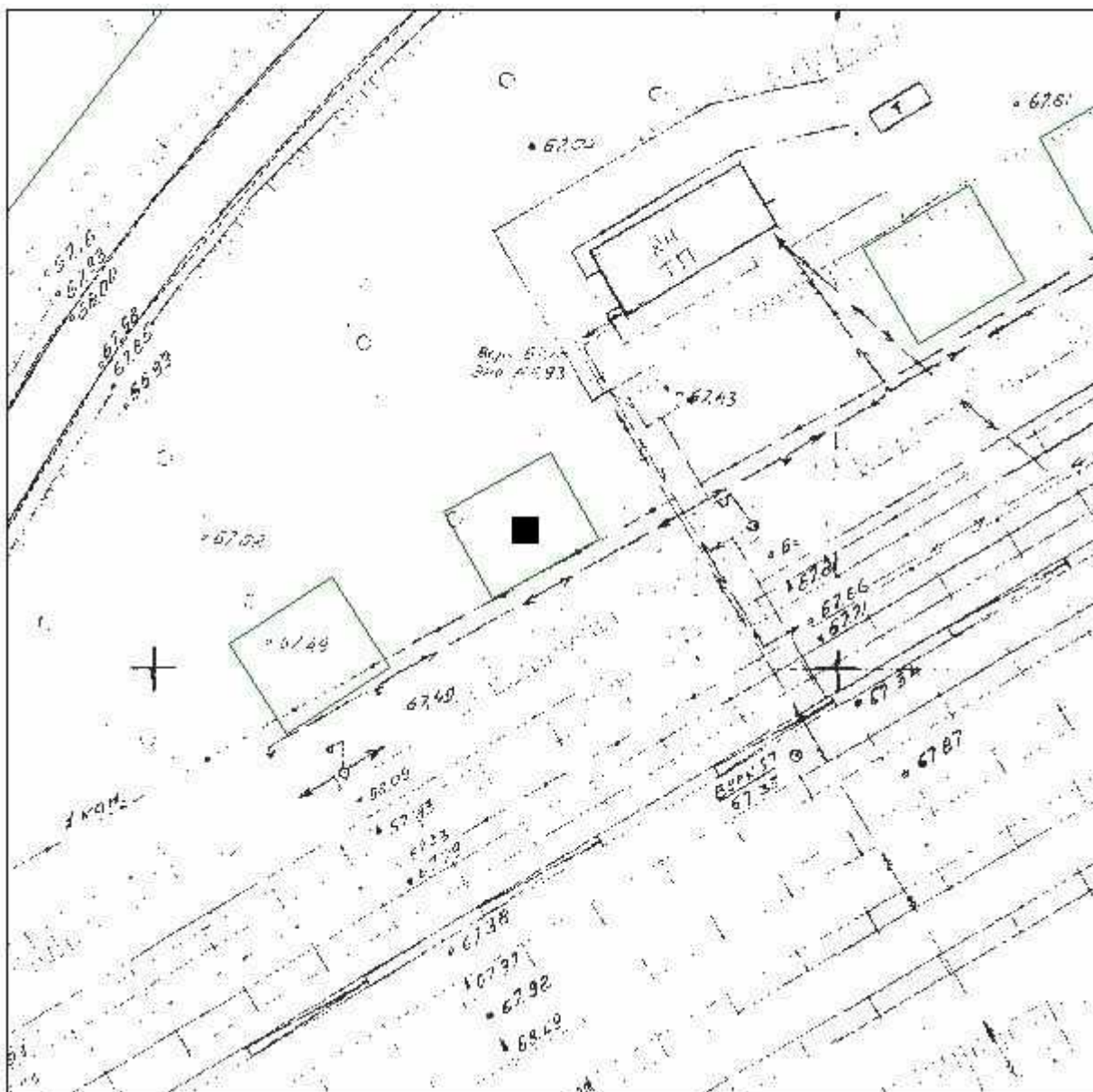
■ – нестационарный торговый объект

ПРИЛОЖЕНИЕ № 2
к постановлению администрации
городского округа «Котлас»
№ 108 от 21 января 2021 г.

Графическая план-схема
размещения нестационарных торговых объектов
на территории городского округа «Котлас»
г. Котлас, в районе ст. Котлас-Узловой
павильон (смешанные товары)
Масштаб 1:500

Система координат МСК-29

X	Y
280 887.50	3 540 792.33



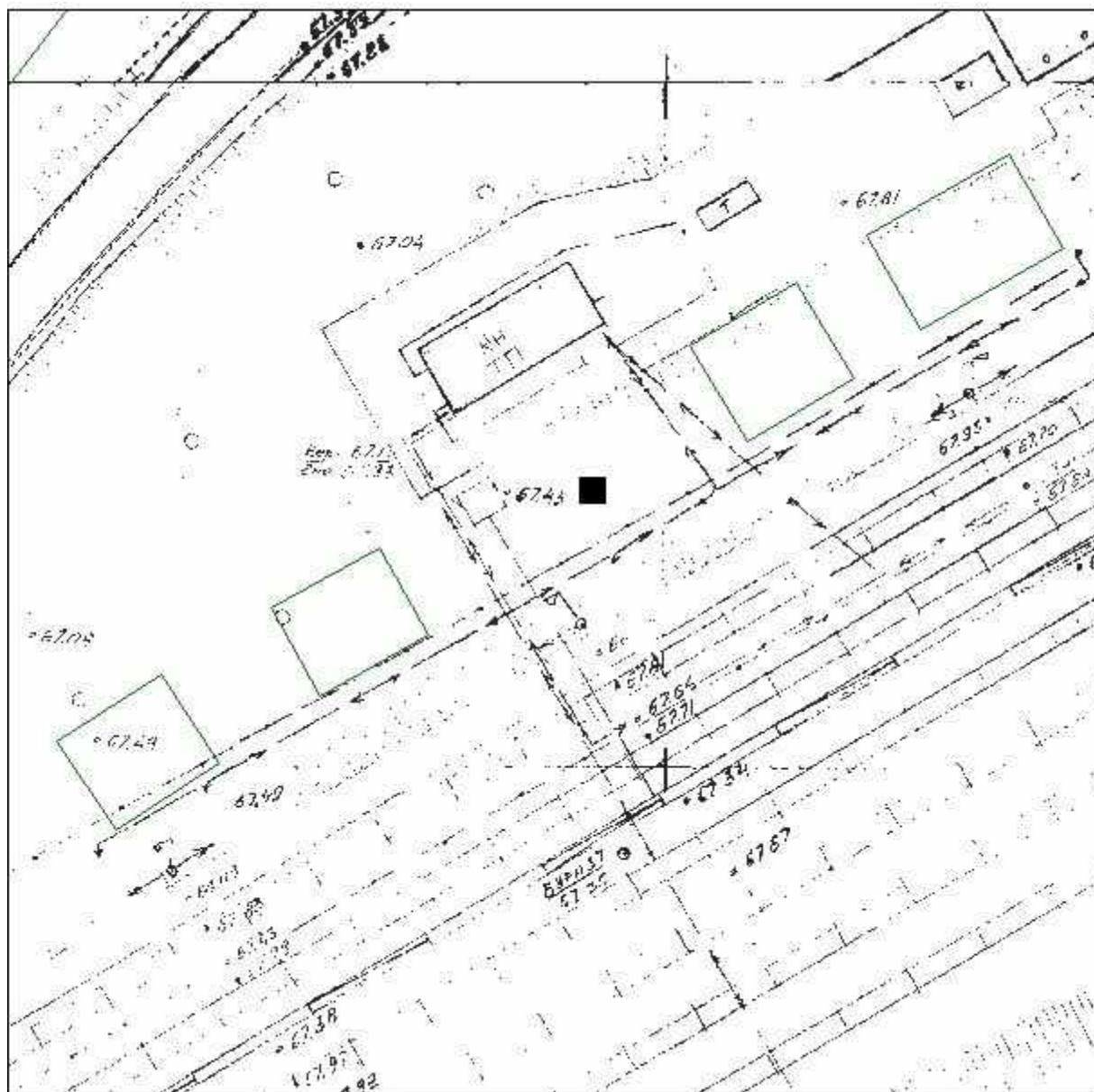
■ – нестационарный торговый объект

ПРИЛОЖЕНИЕ № 2
к постановлению администрации
городского округа «Котлас»
№ 108 от 21 января 2021 г.

Графическая план-схема
размещения нестационарных торговых объектов
на территории городского округа «Котлас»
г. Котлас, в районе ст. Котлас-Узловой
павильон (смешанные товары)
Масштаб 1:500

Система координат МСК-29

X	Y
280 898.20	3 540 809.39

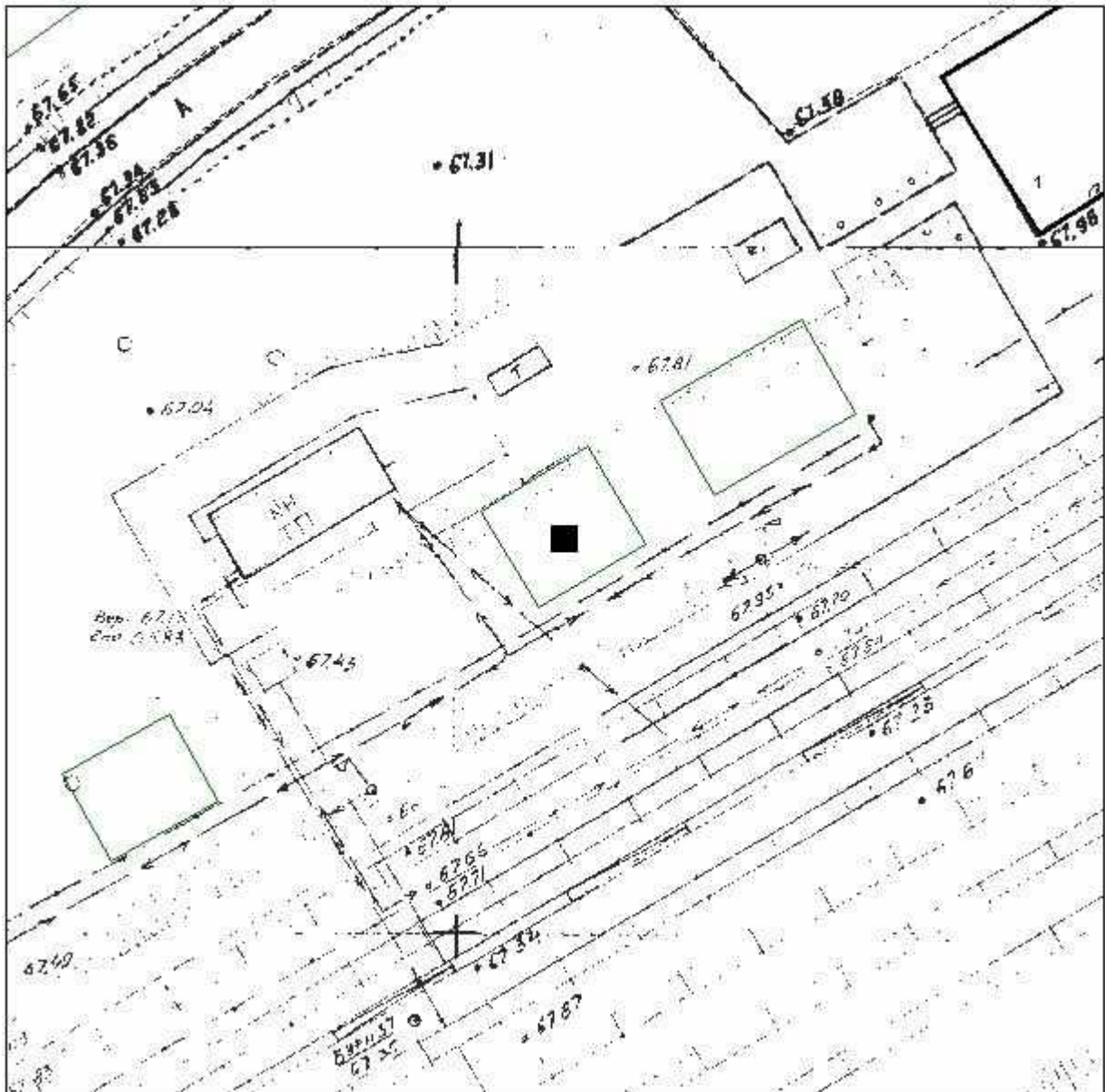


■ – нестационарный торговый объект

ПРИЛОЖЕНИЕ № 2
к постановлению администрации
городского округа «Котлас»
№ 108 от 21 января 2021 г.

Графическая план-схема
размещения нестационарных торговых объектов
на территории городского округа «Котлас»
г. Котлас, в районе ст. Котлас-Узловой
павильон (смешанные товары)
Масштаб 1:500
Система координат МСК-29

X	Y
280 907.38	3 540 822.26

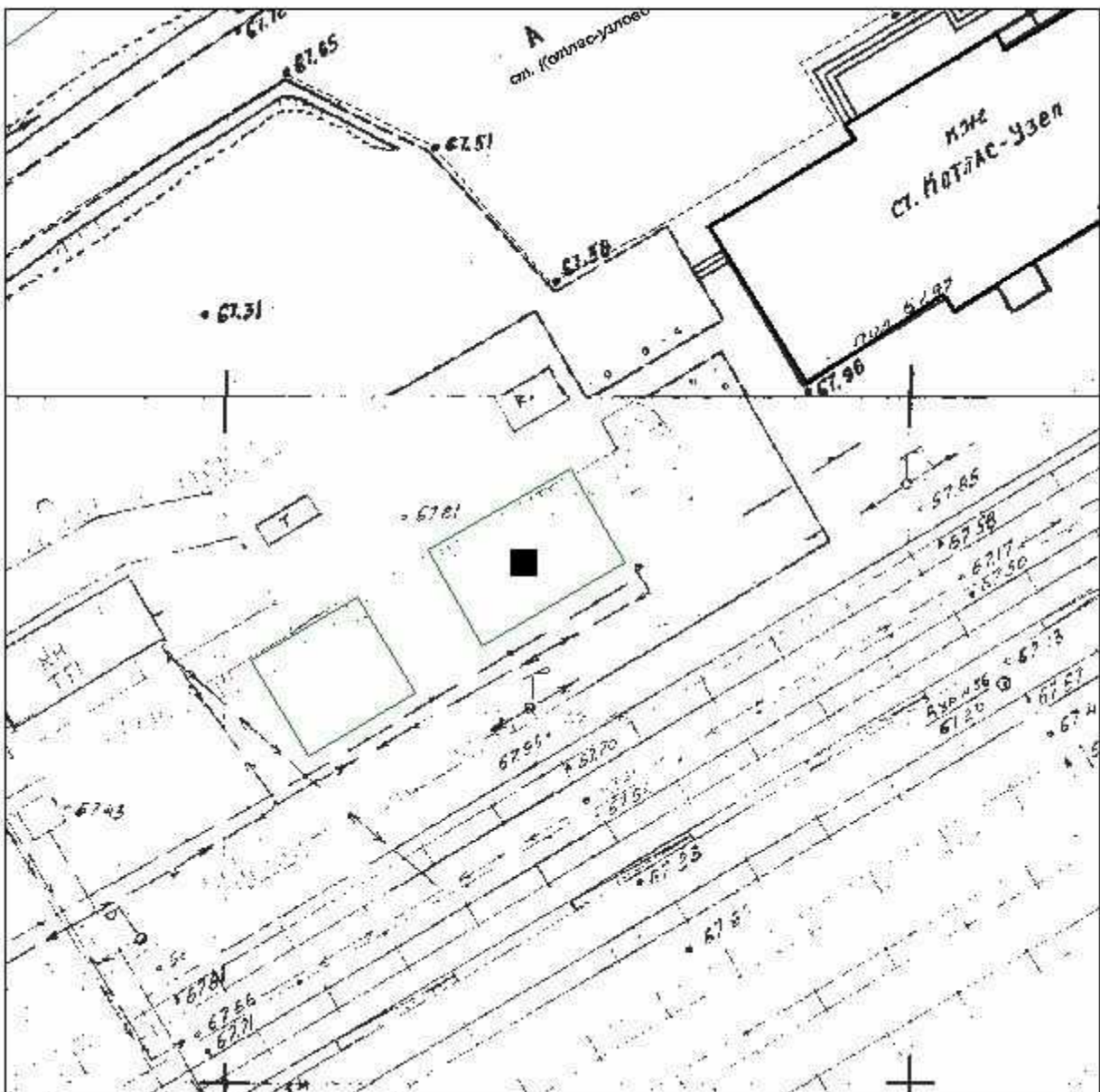


■ – нестационарный торговый объект

ПРИЛОЖЕНИЕ № 2
к постановлению администрации
городского округа «Котлас»
№ 108 от 21 января 2021 г.

Графическая план-схема
размещения нестационарных торговых объектов
на территории городского округа «Котлас»
г. Котлас, в районе ст. Котлас-Узловой
павильон (смешанные товары)
Масштаб 1:500
Система координат МСК-29

X	Y
280 917.06	3 540 835.86



■ – нестационарный торговый объект

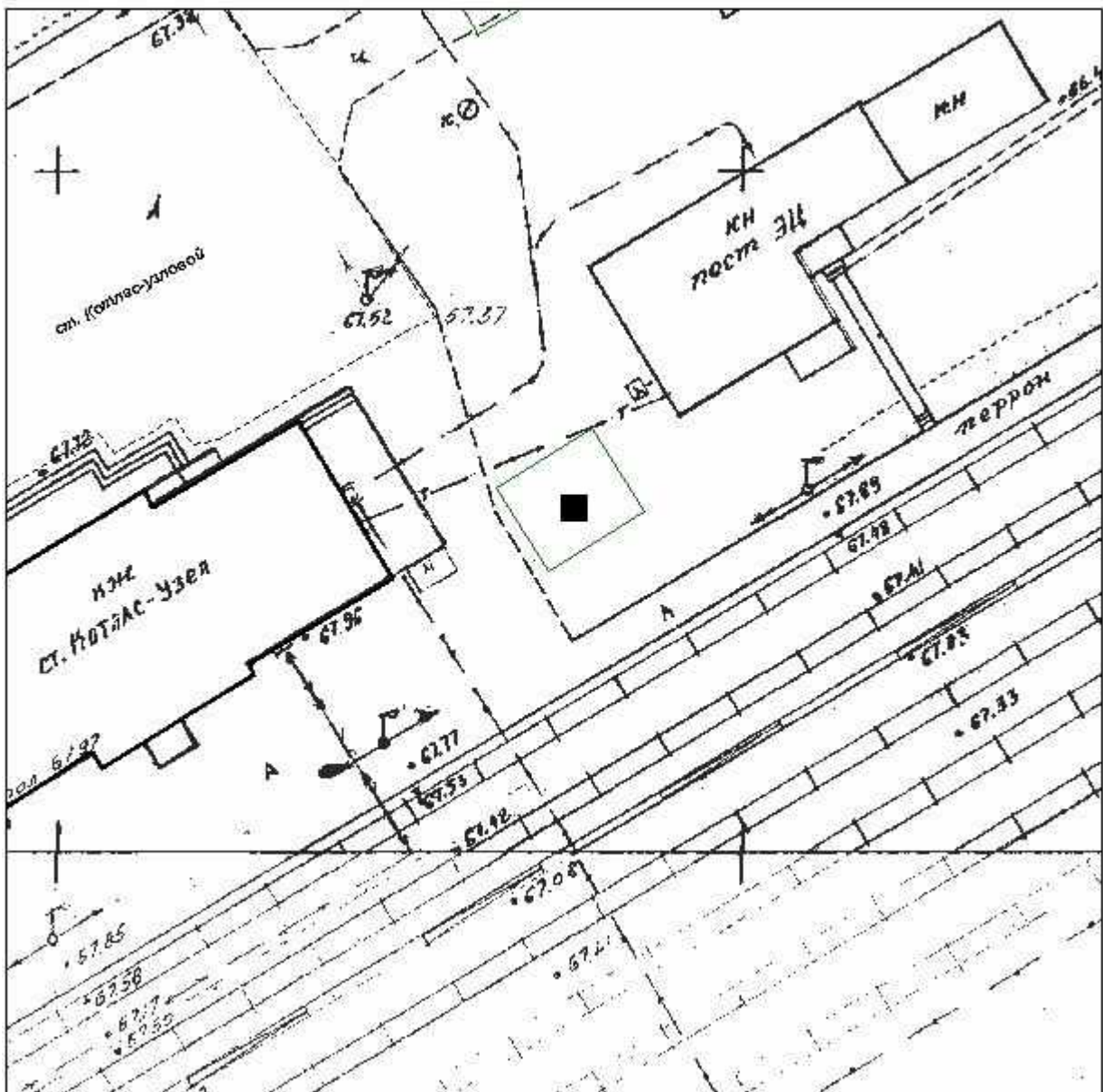
ПРИЛОЖЕНИЕ № 2
к постановлению администрации
городского округа «Котлас»
№ 108 от 21 января 2021 г.

Графическая план-схема
размещения нестационарных торговых объектов
на территории городского округа «Котлас»
г. Котлас, в районе ст. Котлас-Узловой
павильон (смешанные товары)

Масштаб 1:500

Система координат МСК-29

X	Y
280 957.07	3 540 900.28



■ – нестационарный торговый объект

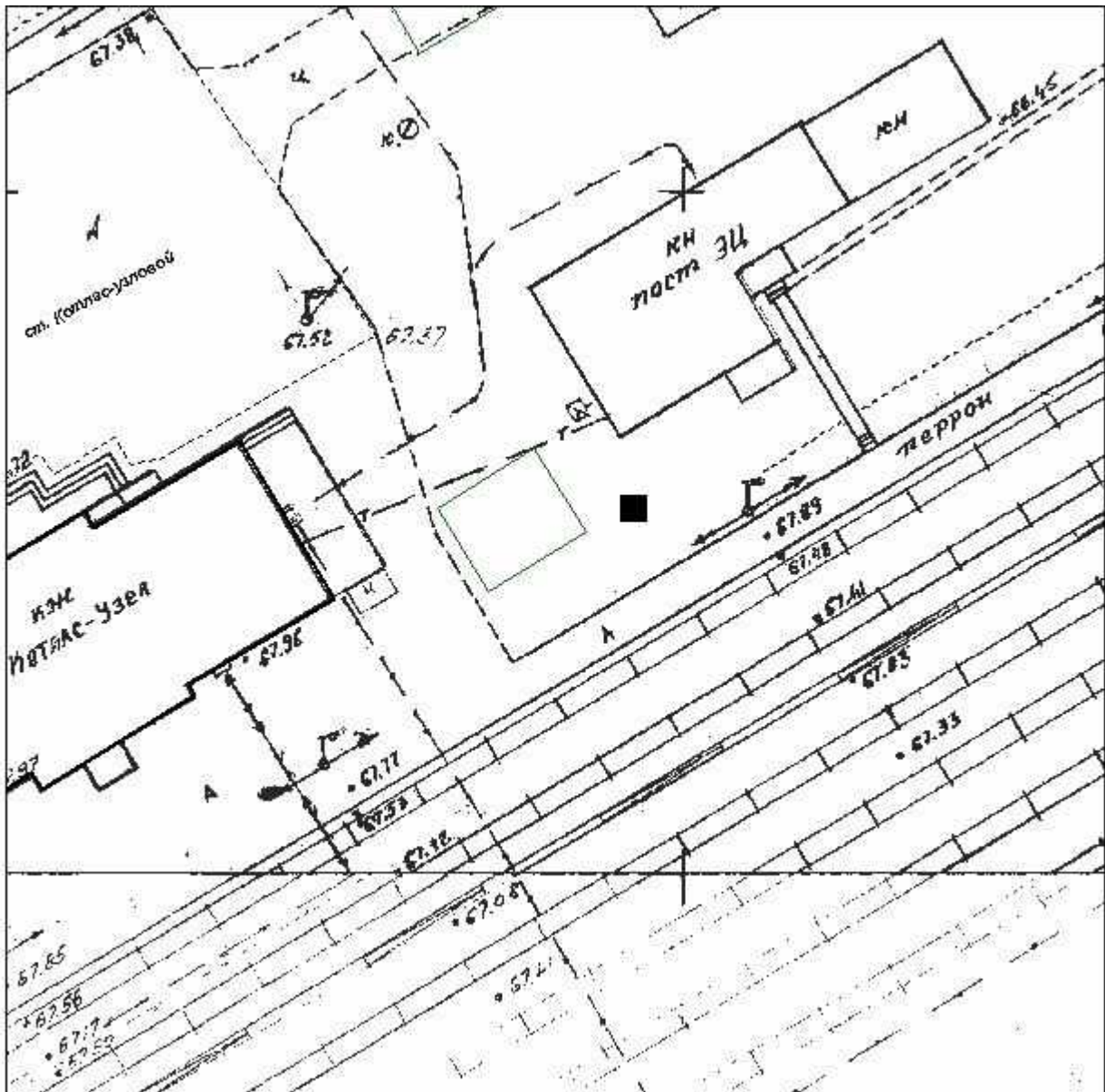
ПРИЛОЖЕНИЕ № 2
к постановлению администрации
городского округа «Котлас»
№ 108 от 21 января 2021 г.

Графическая план-схема
размещения нестационарных торговых объектов
на территории городского округа «Котлас»
г. Котлас, в районе ст. Котлас-Узловой
павильон (смешанные товары)

Масштаб 1:500

Система координат МСК-29

X	Y
280 958.90	3 540 908.93



■ – нестационарный торговый объект

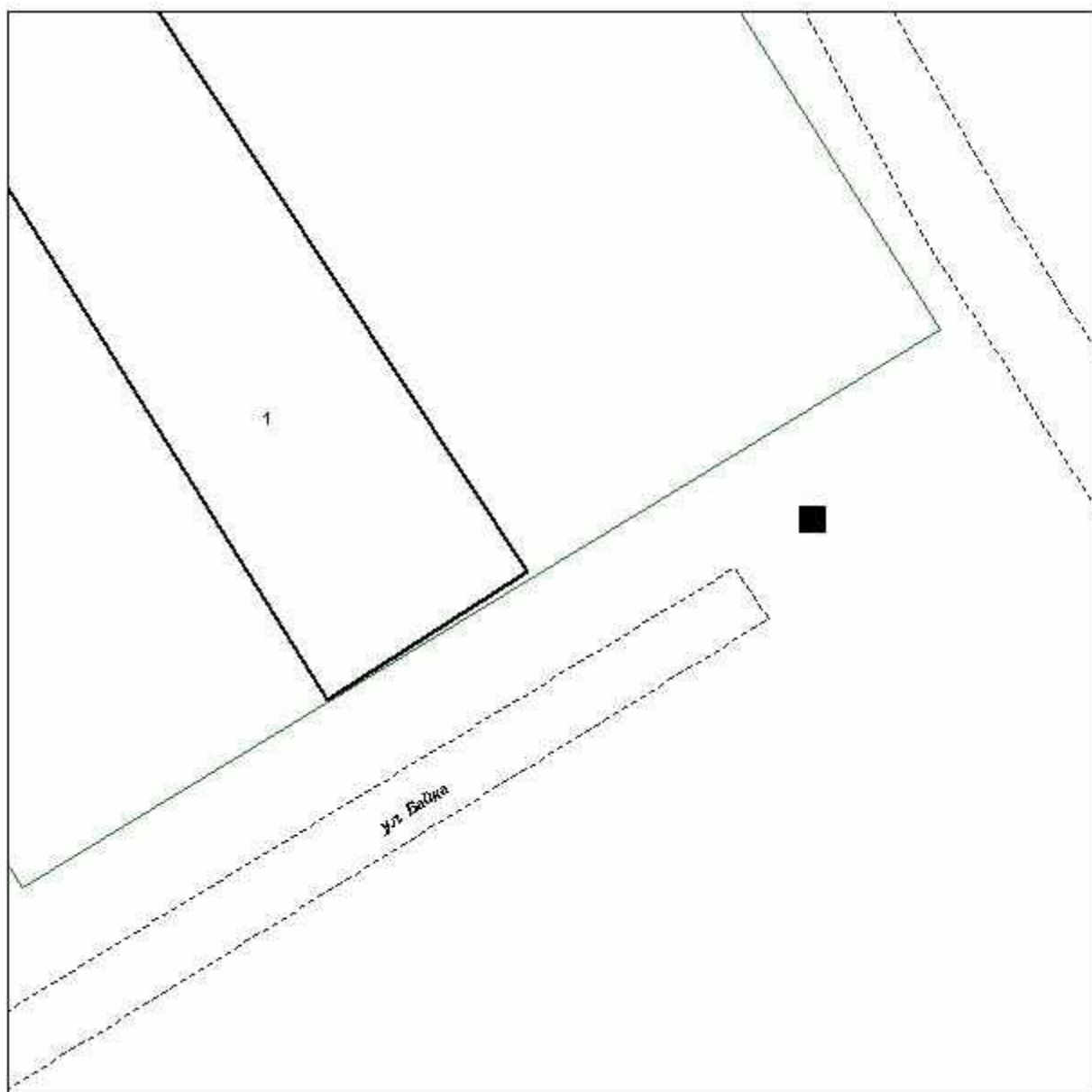
ПРИЛОЖЕНИЕ № 2
к постановлению администрации
городского округа «Котлас»
№ 108 от 21 января 2021 г.

Графическая план-схема
размещения нестационарных торговых объектов
на территории городского округа «Котлас»
г. Котлас, ул. Байка, у д. 1
автоматазин (смешанные товары)

Масштаб 1:500

Система координат МСК-29

X	Y
286 986.78	3 549 453.62



■ – нестационарный торговый объект

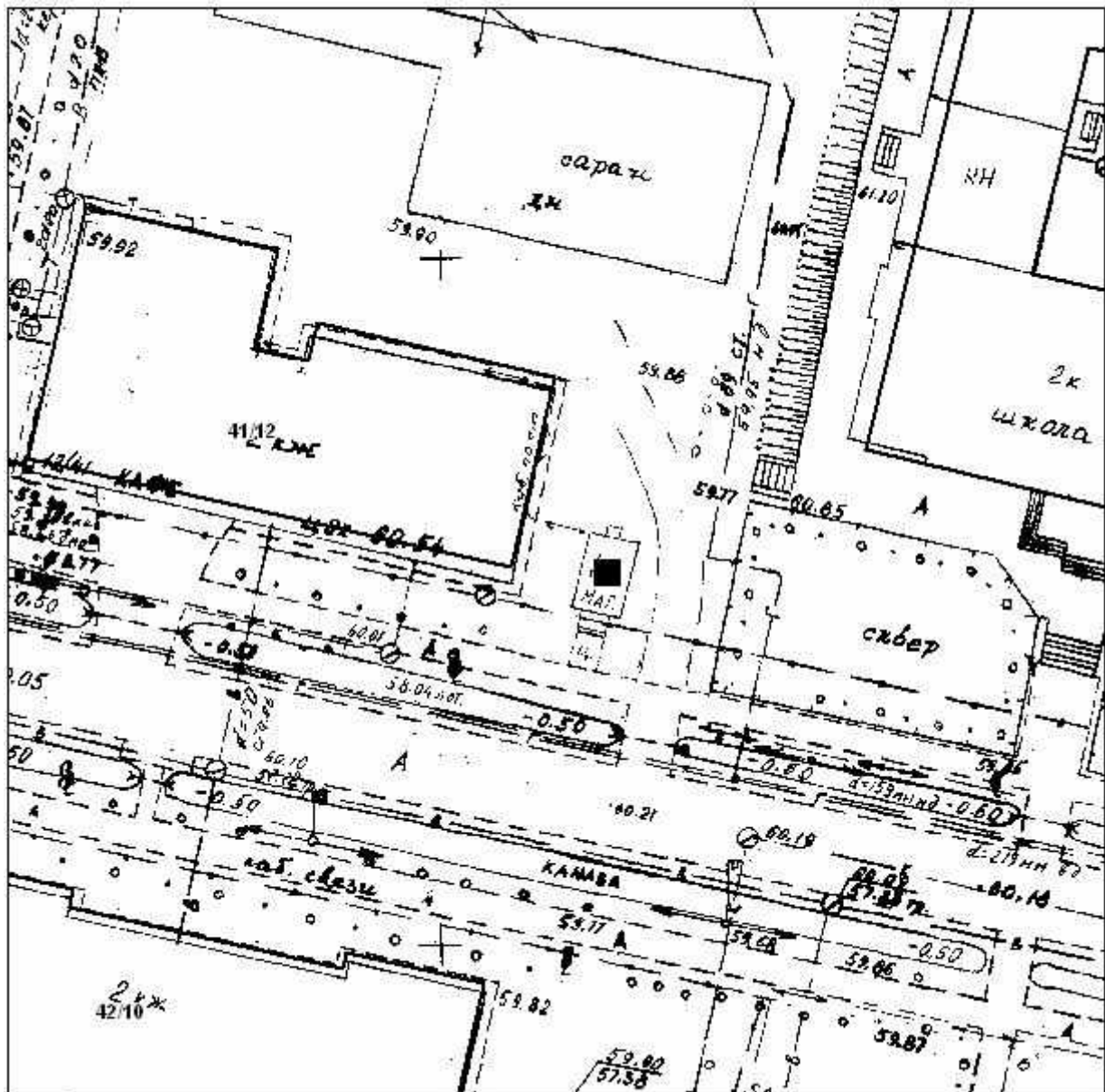
ПРИЛОЖЕНИЕ № 2
к постановлению администрации
городского округа «Котлас»
№ 108 от 21 января 2021 г.

Графическая план-схема
размещения нестационарных торговых объектов
на территории городского округа «Котлас»
г. Котлас, рп. Вычегодский, ул. Ленина, у д. 41
павильон (непродовольственные товары)

Масштаб 1:500

Система координат МСК-29

X	Y
285 541.03	3 553 006.28



■ – нестационарный торговый объект

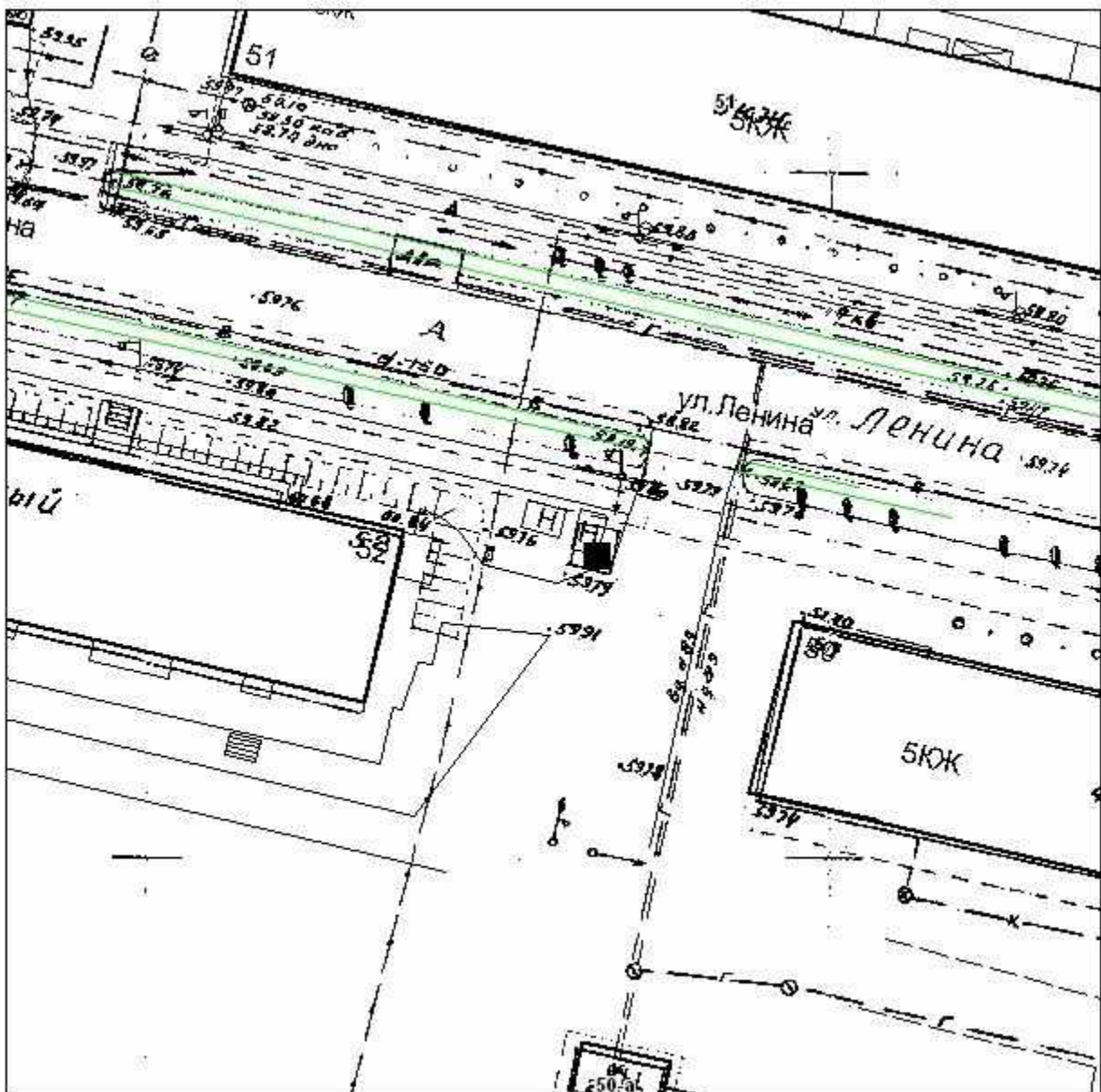
ПРИЛОЖЕНИЕ № 2
к постановлению администрации
городского округа «Котлас»
№ 108 от 21 января 2021 г.

Графическая план-схема
размещения нестационарных торговых объектов
на территории городского округа «Котлас»
г. Котлас, рп. Вычегодский, ул. Ленина, у д. 52
киоск (непродовольственные товары (печатные изделия))

Масштаб 1:500

Система координат МСК-29

X	Y
285 573.04	3 552 675.54



■ – нестационарный торговый объект

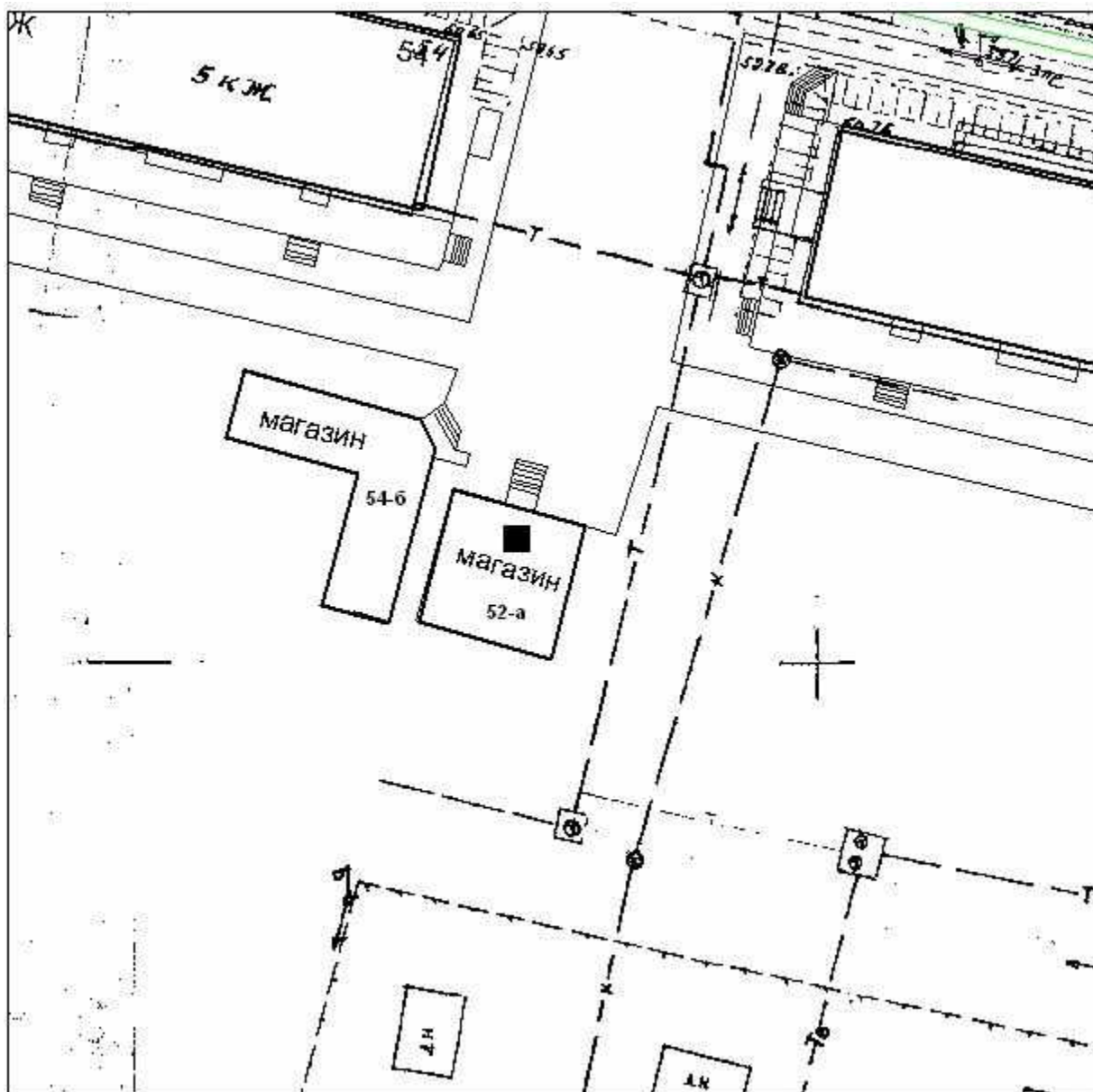
ПРИЛОЖЕНИЕ № 2
к постановлению администрации
городского округа «Котлас»
№ 108 от 21 января 2021 г.

Графическая план-схема
размещения нестационарных торговых объектов
на территории городского округа «Котлас»
г. Котлас, рп. Вычегодский, ул. Ленина, д. 52-а
павильон (непродовольственные товары)

Масштаб 1:500

Система координат МСК-29

X	Y
285 555.81	3 552 571.14



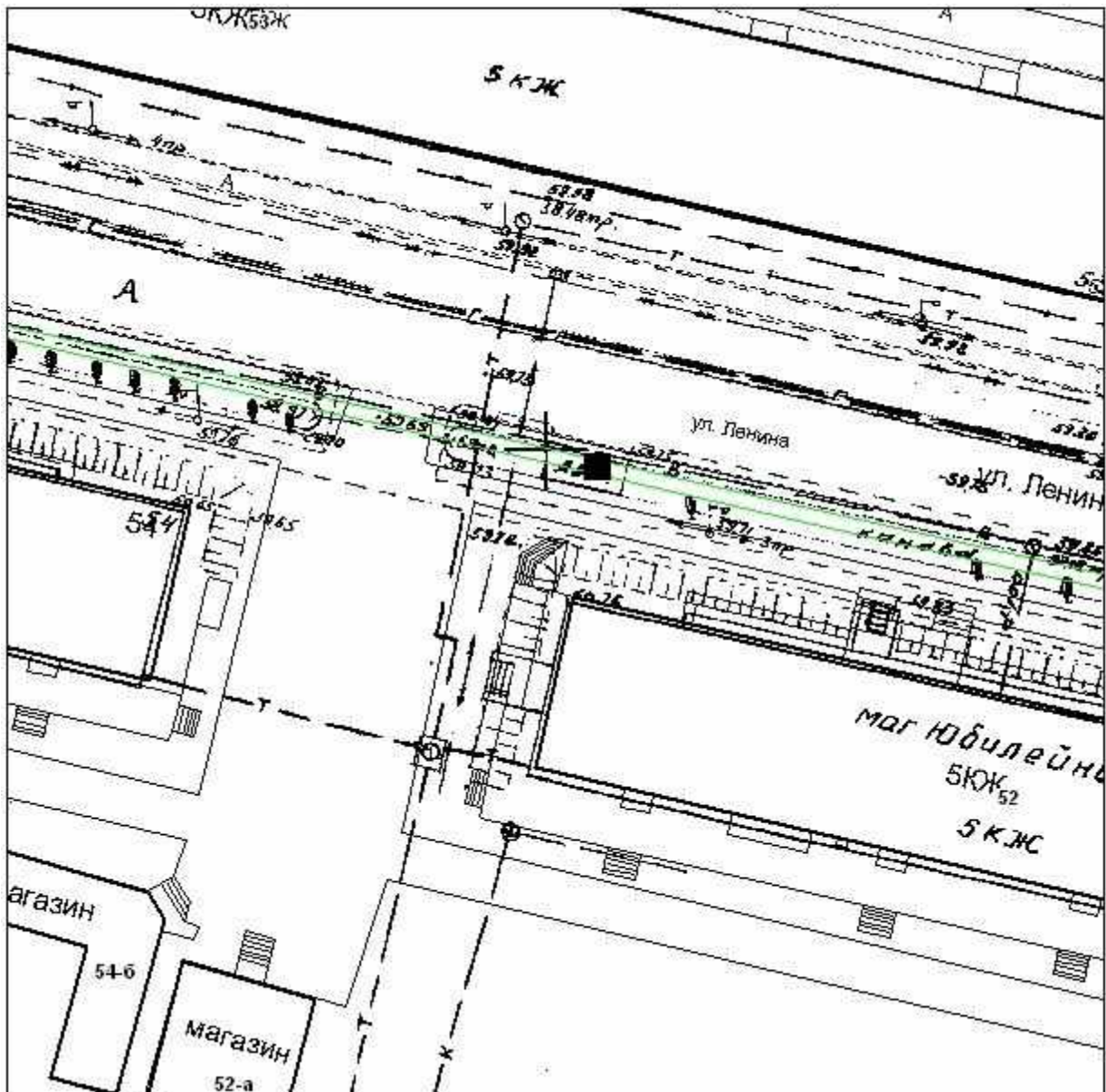
■ – нестационарный торговый объект

ПРИЛОЖЕНИЕ № 2
к постановлению администрации
городского округа «Котлас»
№ 108 от 21 января 2021 г.

Графическая план-схема
размещения нестационарных торговых объектов
на территории городского округа «Котлас»
г. Котлас, рп. Вычегодский, ул. Ленина, у д. 52
павильон, совмещенный с автобусной остановкой (продовольственные товары)
Масштаб 1:500

Система координат МСК-29

X	Y
285 596.54	3 552 595.27



■ – нестационарный торговый объект

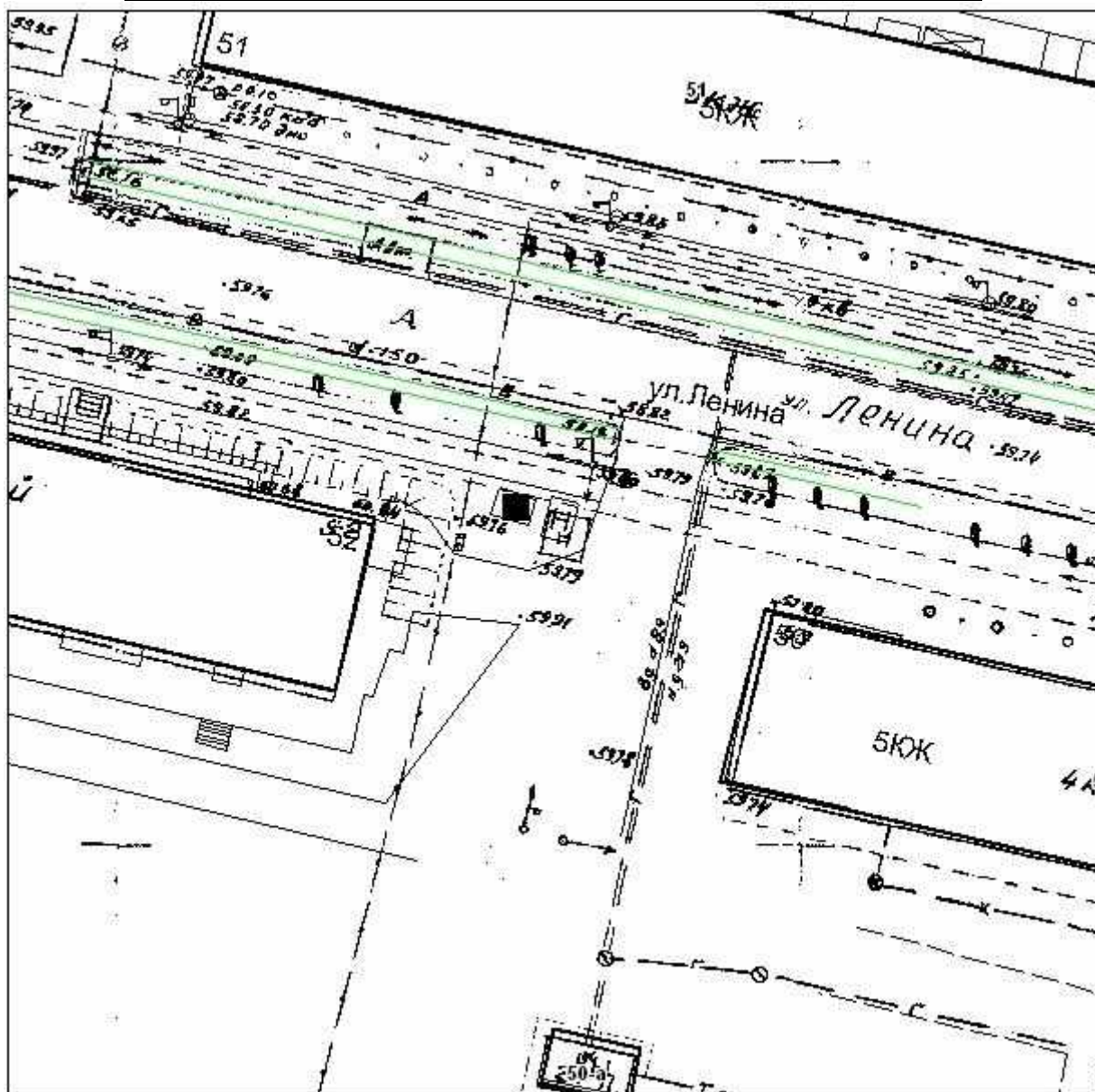
ПРИЛОЖЕНИЕ № 2
к постановлению администрации
городского округа «Котлас»
№ 108 от 21 января 2021 г.

Графическая план-схема
размещения нестационарных торговых объектов
на территории городского округа «Котлас»
г. Котлас, рп. Вычегодский, ул. Ленина, у д. 52
автоматизированный магазин (продовольственные товары)

Масштаб 1:500

Система координат МСК-29

X	Y
285 575.50	3 552 671.58



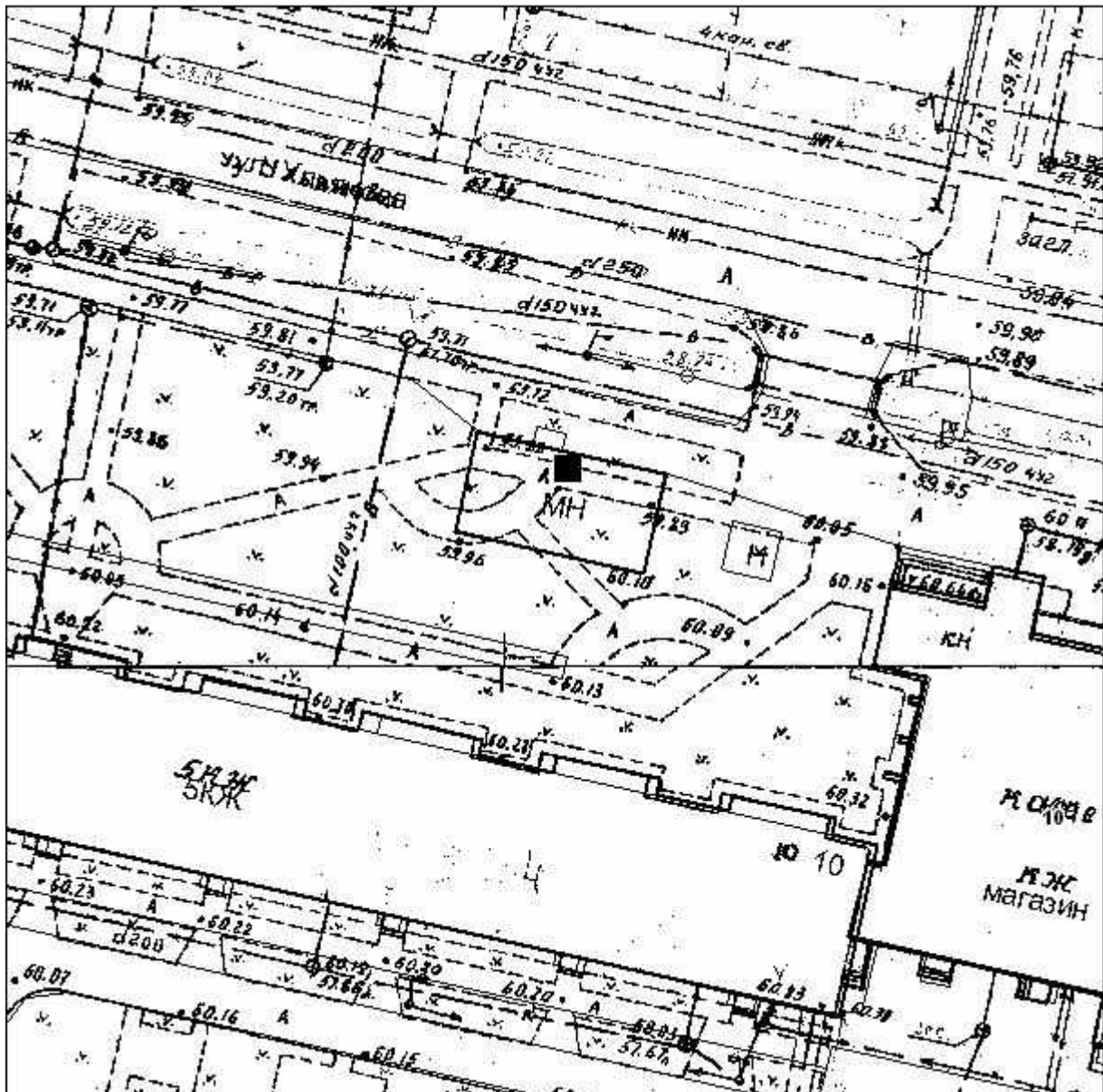
■ – нестационарный торговый объект

ПРИЛОЖЕНИЕ № 2
к постановлению администрации
городского округа «Котлас»
№ 108 от 21 января 2021 г.

Графическая план-схема
размещения нестационарных торговых объектов
на территории городского округа «Котлас»
г. Котлас, рп. Вычегодский, ул. Ульянова, у д. 10
павильон (продовольственные товары)
Масштаб 1:500

Система координат МСК-29

X	Y
285 692.04	3 553 343.41



■ – нестационарный торговый объект

ПРИЛОЖЕНИЕ № 2
к постановлению администрации
городского округа «Котлас»
№ 108 от 21 января 2021 г.

Графическая план-схема
размещения нестационарных торговых объектов
на территории городского округа «Котлас»
г. Котлас, рп. Вычегодский, ул. Ульянова, у д. 13
киоск (непродовольственные товары (печатные изделия))

Масштаб 1:500

Система координат МСК-29

X	Y
285 712.35	3 553 410.18



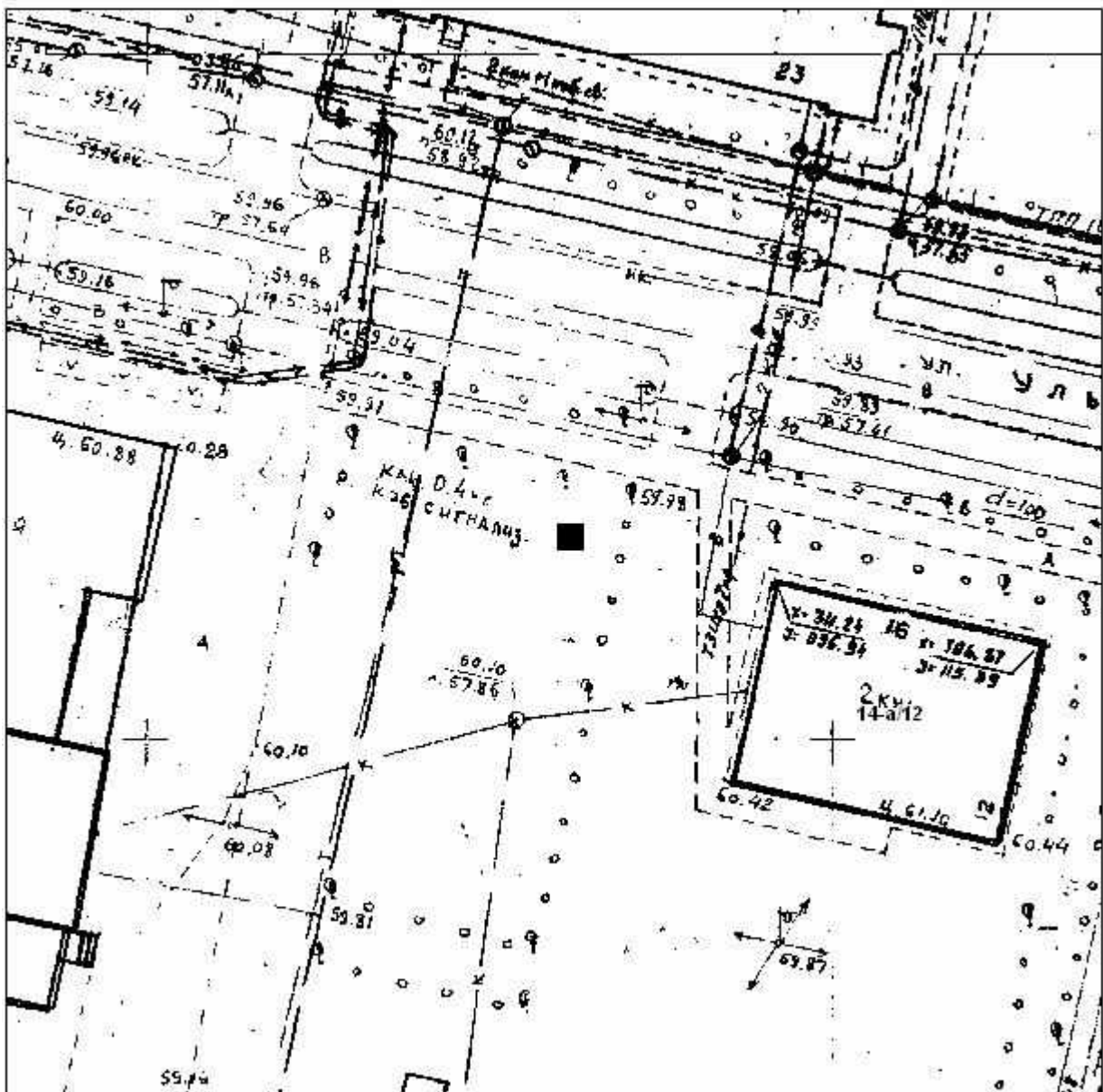
■ – нестационарный торговый объект

ПРИЛОЖЕНИЕ № 2
к постановлению администрации
городского округа «Котлас»
№ 108 от 21 января 2021 г.

Графическая план-схема
размещения нестационарных торговых объектов
на территории городского округа «Котлас»
г. Котлас, рп. Вычегодский, ул. Ульянова, у д. 16
павильон (продовольственные товары)
Масштаб 1:500

Система координат МСК-29

X	Y
285 733.28	3 553 117.47



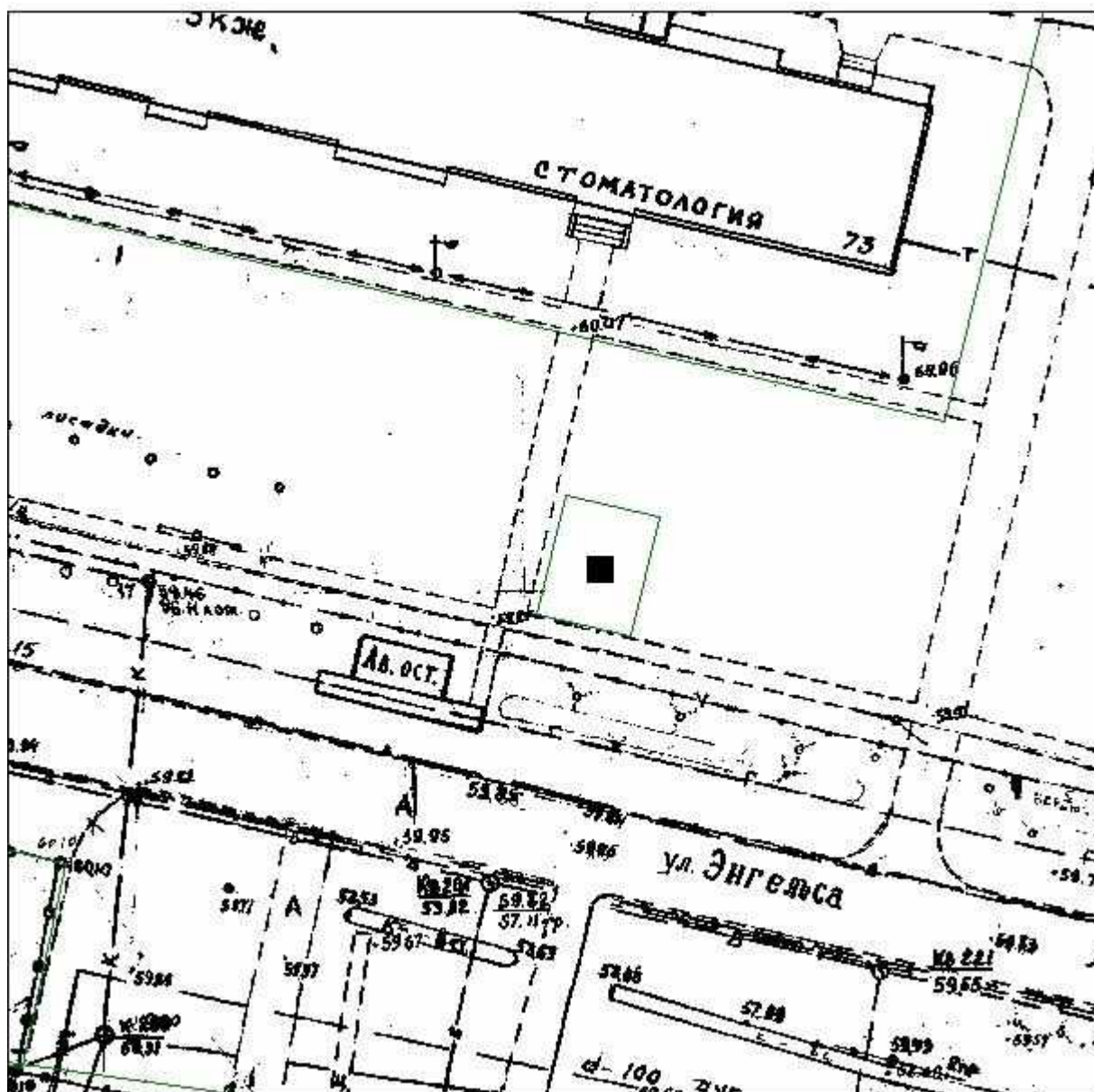
■ – нестационарный торговый объект

ПРИЛОЖЕНИЕ № 2
к постановлению администрации
городского округа «Котлас»
№ 108 от 21 января 2021 г.

Графическая план-схема
размещения нестационарных торговых объектов
на территории городского округа «Котлас»
г. Котлас, рп. Вычегодский, ул. Энгельса, у д. 73
павильон (продовольственные товары)
Масштаб 1:500

Система координат МСК-29

X	Y
285 439.64	3 552 353.14



■ – нестационарный торговый объект

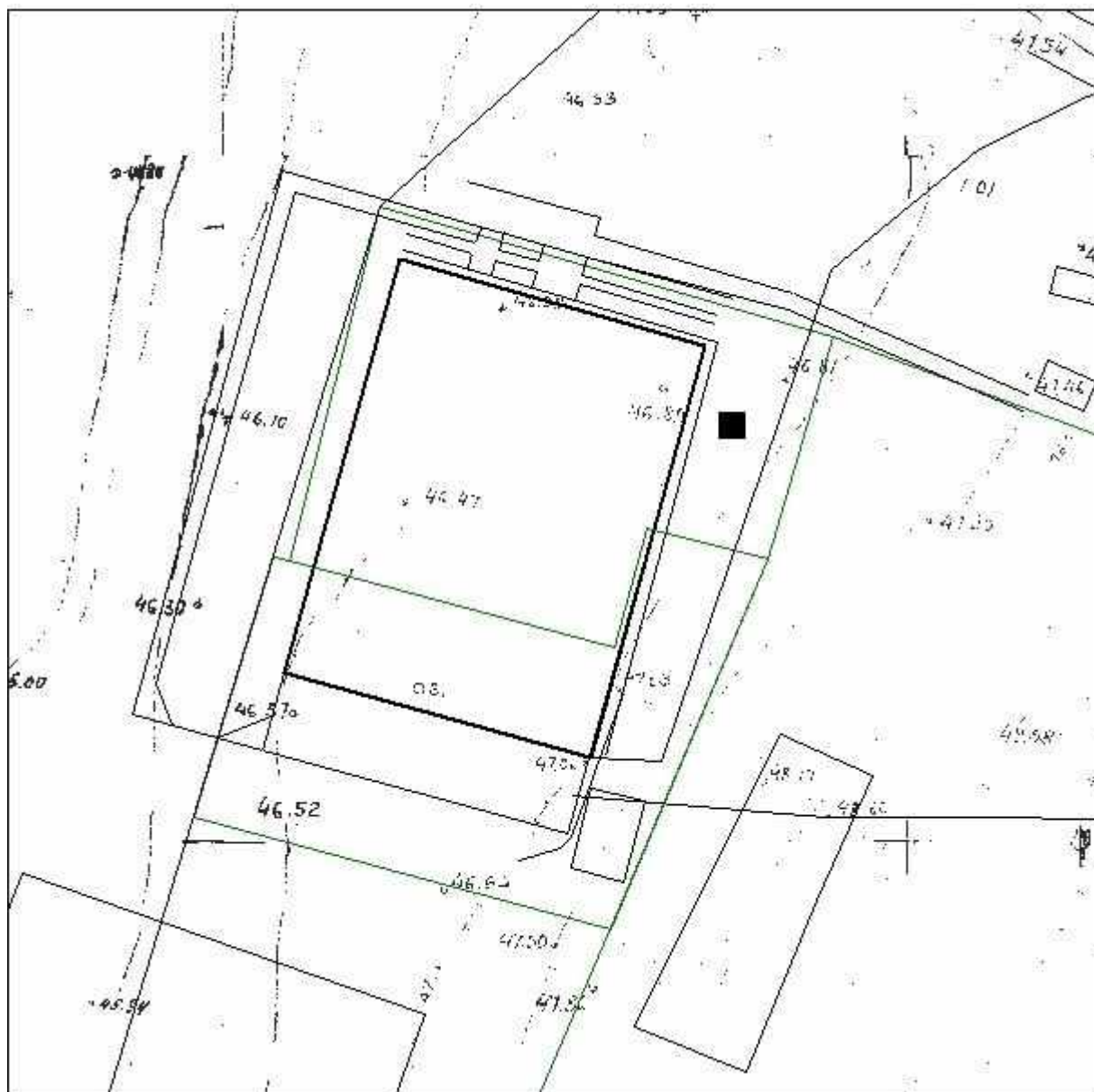
ПРИЛОЖЕНИЕ № 2
к постановлению администрации
городского округа «Котлас»
№ 108 от 21 января 2021 г.

Графическая план-схема
размещения нестационарных торговых объектов
на территории городского округа «Котлас»
г. Котлас, ул. Виноградова, в районе № 34 (на берегу реки Северная Двина)
сезонное (летнее) кафе (оказание услуг общественного питания)

Масштаб 1:500

Система координат МСК-29

X	Y
286 603.89	3 539 275.34



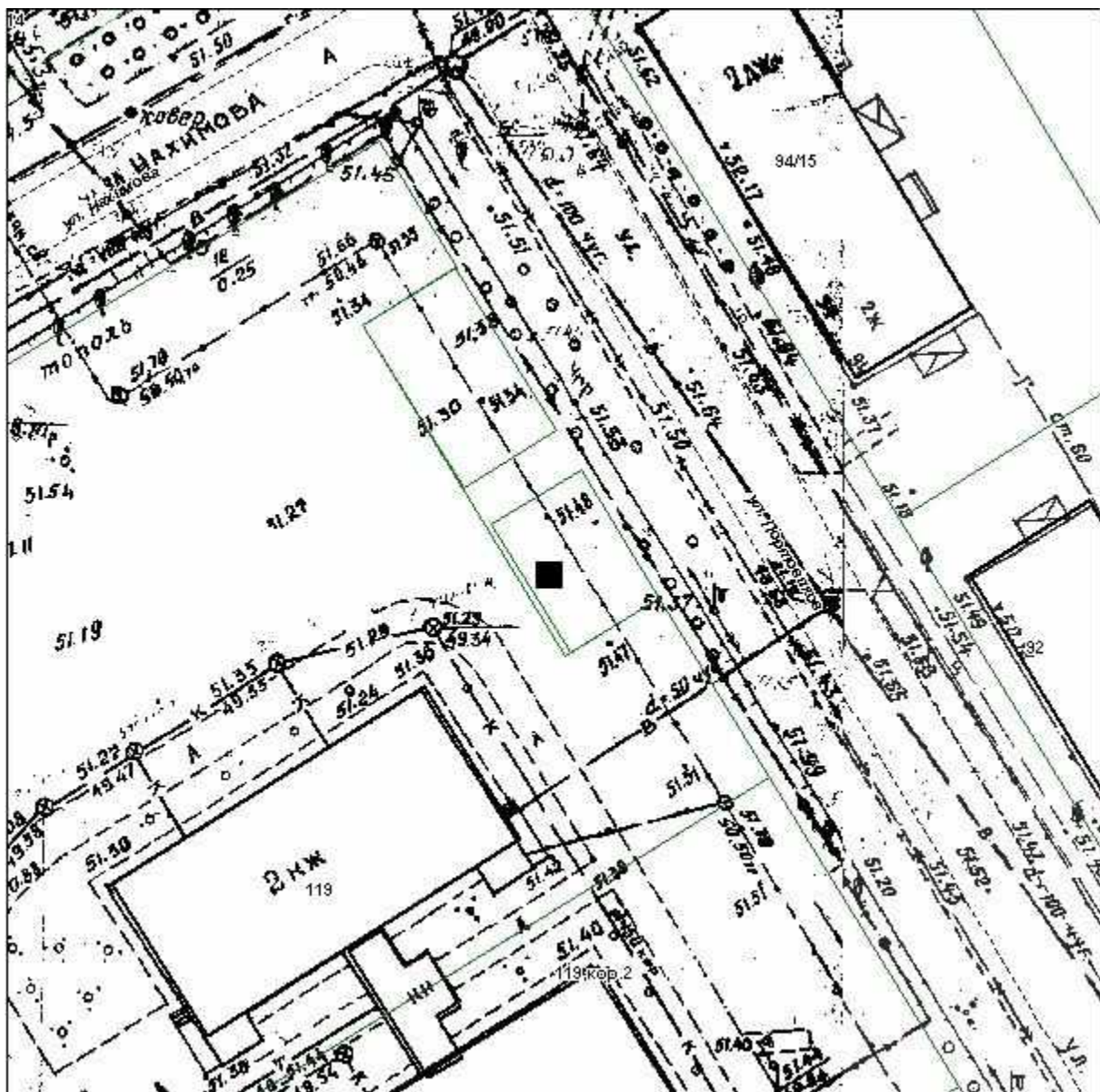
■ – нестационарный торговый объект

ПРИЛОЖЕНИЕ № 2
к постановлению администрации
городского округа «Котлас»
№ 108 от 21 января 2021 г.

Графическая план-схема
размещения нестационарных торговых объектов
на территории городского округа «Котлас»
г. Котлас, ул. Володарского, у д. 119
павильон (оказание правовых услуг)
Масштаб 1:500

Система координат МСК-29

X	Y
286 901.08	3 541 206.87



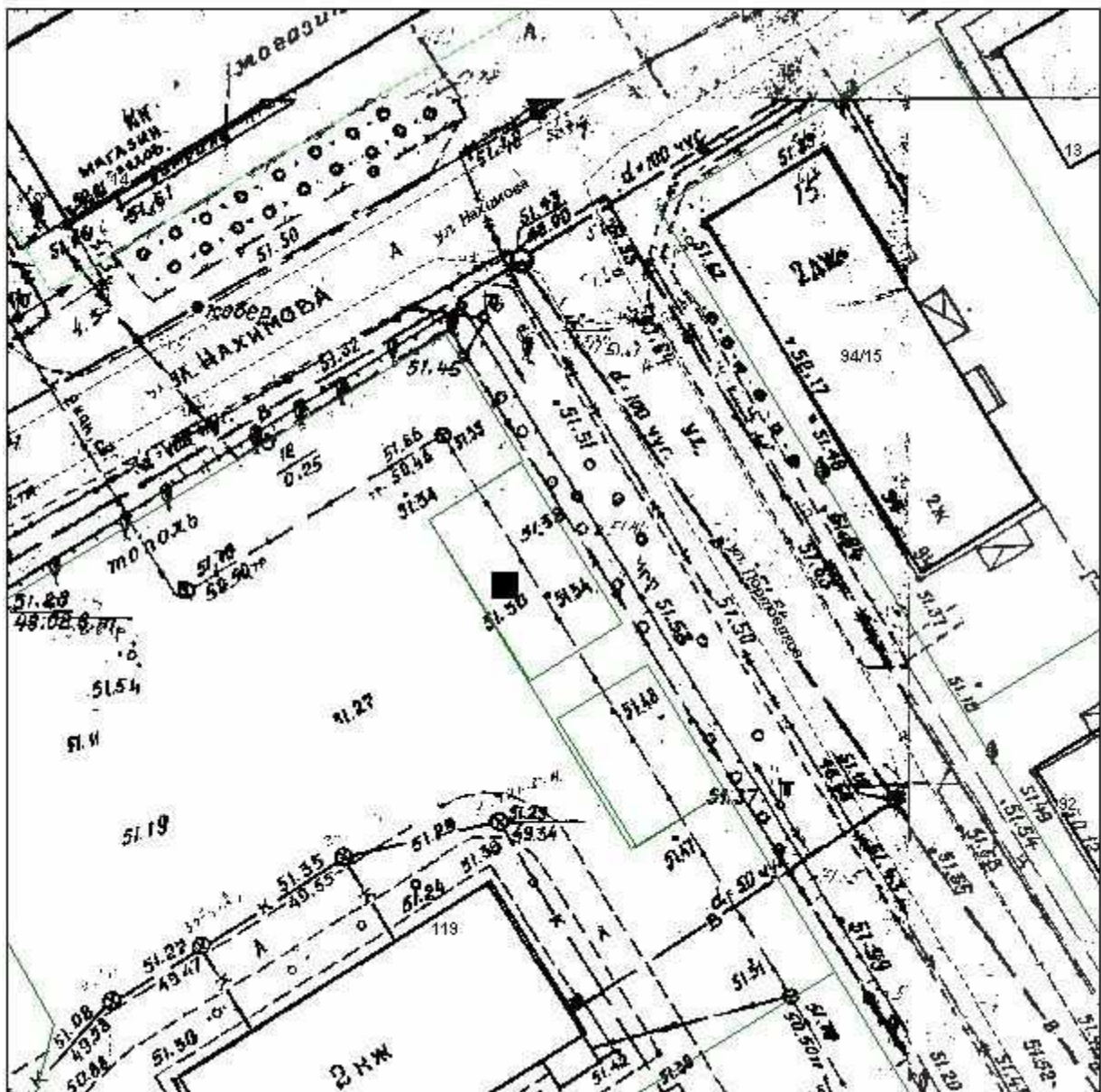
■ – нестационарный торговый объект

ПРИЛОЖЕНИЕ № 2
к постановлению администрации
городского округа «Котлас»
№ 108 от 21 января 2021 г.

Графическая план-схема
размещения нестационарных торговых объектов
на территории городского округа «Котлас»
г. Котлас, ул. Нахимова, у д. 14
павильон (оказание правовых услуг)
Масштаб 1:500

Система координат МСК-29

X	Y
286 914.15	3 541 198.27



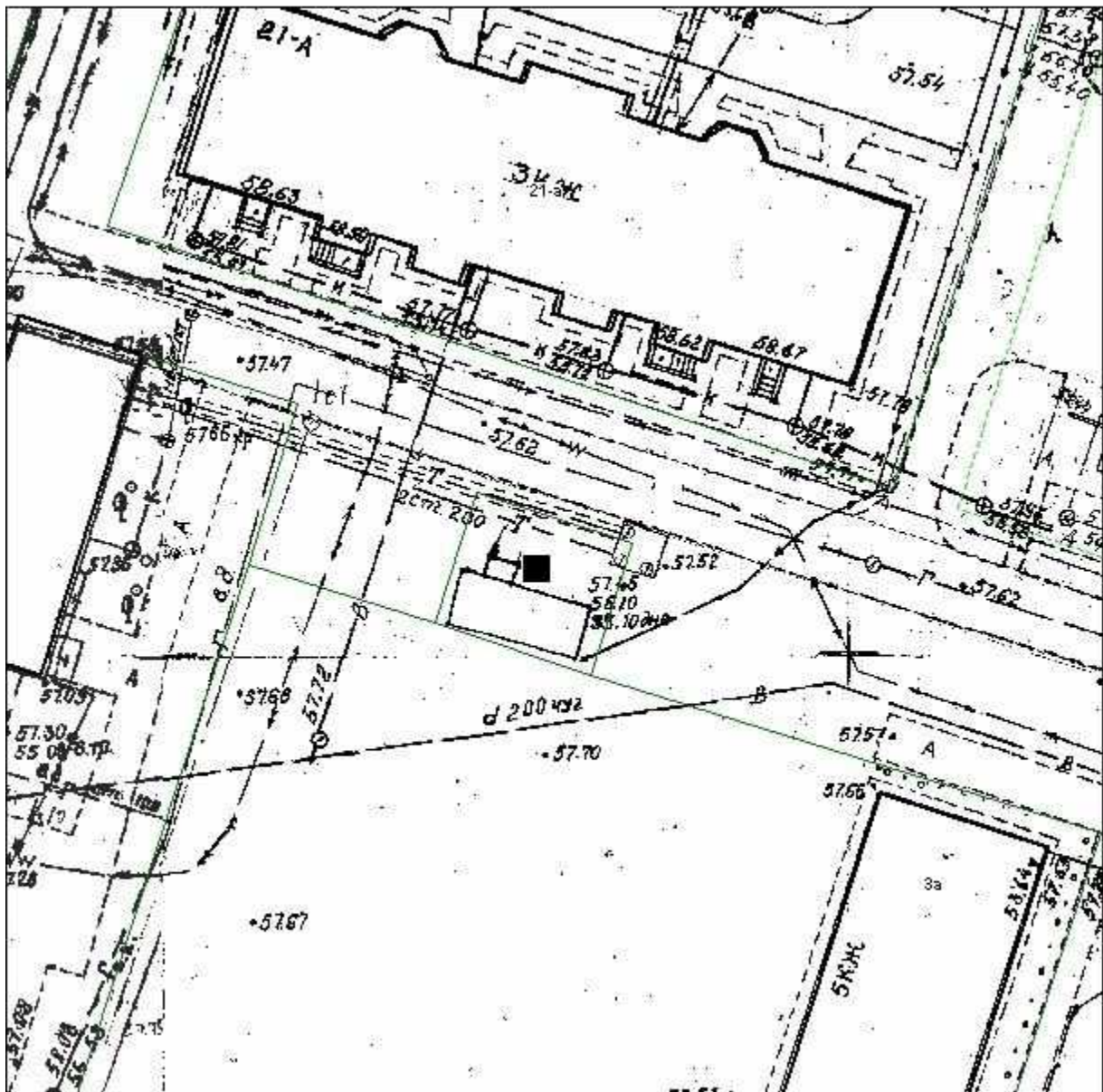
■ – нестационарный торговый объект

ПРИЛОЖЕНИЕ № 2
к постановлению администрации
городского округа «Котлас»
№ 108 от 21 января 2021 г.

Графическая план-схема
размещения нестационарных торговых объектов
на территории городского округа «Котлас»
г. Котлас, ул. Маяковского, у д. 21-а
павильон (ремонт обуви)
Масштаб 1:500

Система координат МСК-29

X	Y
284 850.22	3 539 834.97



■ – нестационарный торговый объект