

Проект планировки территории для строительства автомобильной дороги, в рамках реализации проекта "Автомобильная дорога "Восточное шоссе" в г. Котласе, Архангельской области на участке от улицы Ушинского до улицы Чиркова. Чертеж планировки территории (Основной чертёж) М 1:2000

Условные обозначения




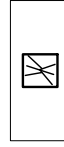

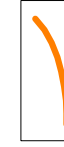












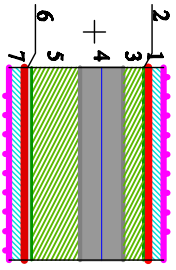
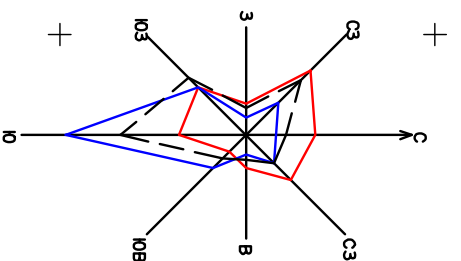
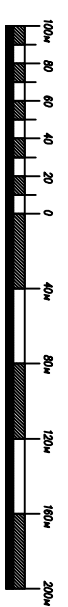
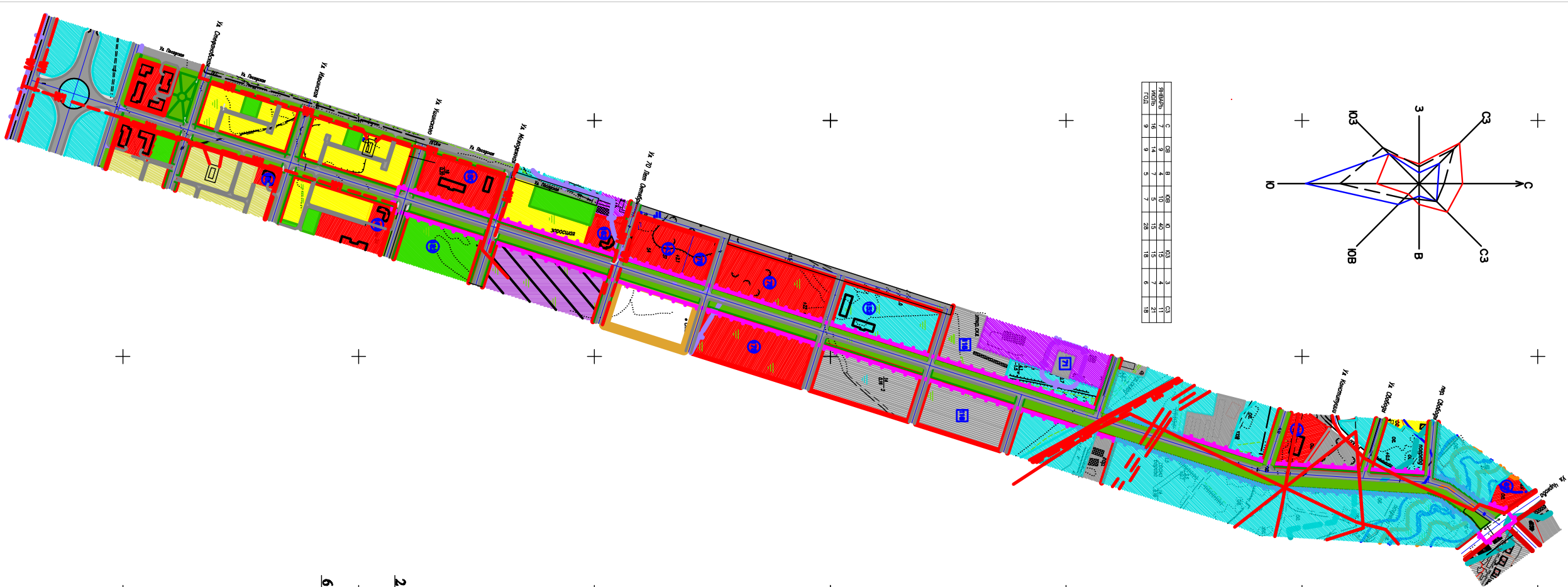
-  граница проекта планировки
-  существующие красные линии
-  ~~железнодорожная станция~~
-  жилые здания
-  границы санитарно-защитных зон предприятий
-  границы береговой полосы
-  границы воды
-  Общественная застройка
-  Жилая застройка
-  территории коммунально-складских зон
-  территории промышленных предприятий
-  кусты
-  зеленые насаждения
-  путь
-  заболоченные территории
-  Индивидуальный жилой дом, подлежащий сносу, расположенный по адресу: пер. Свободы, 30
-  Здания и сооружения, подлежащие сносу
-  Здания и сооружения существующие
- 
 1. территорияльная зона
 2. тротуар
 3. зеленая зона (место прокладки инженерных сетей)
 4. проезжая часть (дорога)
 5. зеленая зона (место прокладки инженерных сетей)
 6. тротуар
 7. территорияльная зона

Схема инженерного мероприятия 10 м2



НАЗНАЧЕНИЕ	С	СЗ	З	ЮЗ	Ю	ЮВ	В	СВ	С
МЕТРЫ	16	14	9	10	16	15	9	7	21
ГОДИ	9	5	7	28	18	6	18		



Имя, Фамилия, Подпись	Дата	Проект планировки территории для строительства автомобильной дороги, в рамках реализации проекта "Автомобильная дорога "Восточное шоссе" в г. Котласе, Архангельской области на участке от улицы Ушинского до улицы Чиркова.
Подпись	И.И.И.	
Имя, Фамилия, Подпись	Дата	Чертеж инженерной территории (Основной чертёж) М 1:2000
Подпись	И.И.И.	